



## KATA PENGANTAR

Puji syukur kami panjatkan kehadiran Allah Yang Maha Kuasa atas rahmat dan karunia-Nya sehingga kami dapat menyusun Buku Data Statistik Sektoral Kabupaten Ponorogo Tahun 2021 dengan lancar. Buku ini dapat diterbitkan berkat kerja sama dari berbagai Perangkat Daerah dan instansi pemerintah lainnya terkait dalam penyediaan data sektoral Kabupaten Ponorogo.

Kami mengucapkan terima kasih kepada semua pihak yang berkontribusi membantu terbitnya buku ini. Semoga buku ini memberikan manfaat bagi pihak-pihak yang membutuhkan, baik bagi penentu kebijakan maupun masyarakat luas.

Kami menyadari bahwa masih terdapat banyak kekurangan dalam penyusunan Buku Data Statistik Sektoral Kabupaten Ponorogo Tahun 2021 ini. Oleh karena itu kami mengharapkan saran dan kritik yang membangun dari pembaca untuk penyempurnaan buku ini.

Ponorogo, November 2021  
KEPALA DINAS KOMUNIKASI INFORMATIKA  
DAN STATISTIK KABUPATEN PONOROGO



**Drs. H. NAJIB SUSILO, M.M.**

Pembina Utama Muda

NIP. 19621017 198710 1 002

## DAFTAR ISI

KATA PENGANTAR	ii
DAFTAR ISI	iii
DAFTAR TABEL	v
DAFTAR GRAFIK	x
1 SEKRETARIAT DEWAN PERWAKILAN RAKYAT DAERAH . . . . .	1
2 SATUAN POLISI PAMONG PRAJA . . . . .	8
3 DINAS PENDIDIKAN . . . . .	13
4 CABANG DINAS PENDIDIKAN WILAYAH PONOROGO . . . . .	24
5 DINAS KEBUDAYAAN, PARIWISATA, PEMUDA DAN OLAHRAGA . . . . .	31
6 DINAS KESEHATAN . . . . .	37
7 DINAS SOSIAL, PEMBERDAYAAN PEREMPUAN DAN PERLINDUNGAN ANAK . . . . .	53
8 DINAS PENGENDALIAN PENDUDUK DAN KELUARGA BERENCANA . . . . .	71
9 DINAS KEPENDUDUKAN DAN PENCATATAN SIPIL . . . . .	79
10 DINAS PEMBERDAYAAN MASYARAKAT DAN DESA . . . . .	96
11 DINAS PENANAMAN MODAL DAN PELAYANAN TERPADU SATU PINTU . . . . .	107
12 DINAS PERDAGANGAN, KOPERASI DAN USAHA MIKRO . . . . .	111
13 DINAS TENAGA KERJA . . . . .	116
14 DINAS KOMUNIKASI, INFORMATIKA DAN STATISTIK . . . . .	120
15 DINAS PEKERJAAN UMUM, PERUMAHAN DAN KAWASAN PERMUKIMAN . . . . .	131

16	DINAS PERHUBUNGAN . . . . .	137
17	DINAS PERTANIAN, KETAHANAN PANGAN DAN PERIKANAN	141
18	DINAS LINGKUNGAN HIDUP . . . . .	165
19	DINAS PERPUSTAKAAN DAN KEARSIPAN . . . . .	168
20	BADAN PENDAPATAN, PENGELOLAAN KEUANGAN DAN ASSET DAERAH . . . . .	180
21	BADAN KEPEGAWAIAN DAN PENGEMBANGAN SUMBER DAYA MANUSIA . . . . .	184
22	BADAN KESATUAN BANGSA DAN POLITIK . . . . .	187
23	BADAN PENANGGULANGAN BENCANA DAERAH . . . . .	196
24	RUMAH SAKIT UMUM DAERAH Dr HARJONO S . . . . .	201

## DAFTAR TABEL

Tabel 1.1	Komposisi Keanggotaan DPRD Menurut Kecamatan dan Partai	2
Tabel 1.2	Banyaknya Anggota DPRD Menurut Partai/Golongan dan Jenis Kelamin . . . . .	3
Tabel 1.3	Banyaknya Anggota DPRD Menurut Partai/Golongan dan Pendidikan . . . . .	4
Tabel 1.4	Banyaknya Keputusan yang Dihasilkan oleh DPRD Kabupaten Ponorogo . . . . .	5
Tabel 1.5	Banyaknya Sidang Komisi DPRD Kabupaten Ponorogo Dirinci Menurut Bulan . . . . .	5
Tabel 1.6	Banyaknya Sidang Paripurna dan Produk DPRD Kabupaten Ponorogo Dirinci Menurut Bulan . . . . .	6
Tabel 1.7	Banyaknya Rapat Panitia dan Fraksi DPRD Kabupaten Ponorogo Dirinci Menurut Bulan . . . . .	7
Tabel 2.1	Jumlah Kejadian Kebakaran . . . . .	9
Tabel 2.2	Jumlah Peraturan Daerah dan Peraturan Kepala Daerah . . . . .	10
Tabel 2.3	Jumlah Pelanggaran Gangguan Ketentraman Ketertiban . . . . .	11
Tabel 2.4	Data Pos Kamling dan Linmas di Seluruh Wilayah Kabupaten Ponorogo . . . . .	12
Tabel 3.1	Jumlah Sekolah, Guru, dan Murid Taman Kanak-kanak (TK) di Bawah Kementerian Pendidikan dan Kebudayaan Menurut Kecamatan, 2020/2021 . . . . .	14
Tabel 3.2	Jumlah Sekolah, Guru, dan Murid Sekolah Dasar (SD) di Bawah Kementerian Pendidikan dan Kebudayaan Menurut Kecamatan, 2020/2021 . . . . .	17
Tabel 3.3	Jumlah Sekolah, Guru, dan Murid Sekolah Menengah Pertama (SMP) di Bawah Kementerian Pendidikan dan Kebudayaan Menurut Kecamatan, 2020/2021 . . . . .	20
Tabel 3.4	Jumlah Lembaga dan Peserta Kursus/Pelatihan di Kabupaten Ponorogo . . . . .	23
Tabel 4.1	Jumlah Sekolah, Guru, dan Murid Sekolah Menengah Atas (SMA) di Bawah Kementerian Pendidikan dan Kebudayaan Menurut Kecamatan, 2020/2021 . . . . .	25
Tabel 4.2	Jumlah Sekolah, Guru, dan Murid Sekolah Menengah Kejuruan (SMK) di Bawah Kementerian Pendidikan dan Kebudayaan Menurut Kecamatan, 2020/2021 . . . . .	28

Tabel 5.1	Jumlah Tempat Wisata Menurut Jenisnya dan Kecamatan . . . .	32
Tabel 5.2	Jumlah Organisasi Kesenian Menurut Jenisnya dan Kecamatan	34
Tabel 6.1	Jumlah Fasilitas Kesehatan Menurut Kecamatan di Kabupaten Ponorogo . . . . .	38
Tabel 6.2	Jumlah Tenaga Kesehatan Menurut Kecamatan di Kabupaten Ponorogo . . . . .	40
Tabel 6.3	Jumlah Kematian Neonatal, Bayi dan Balita Menurut Jenis Kelamin, Kecamatan dan Puskesmas . . . . .	41
Tabel 6.4	Jumlah Kematian Ibu Menurut Kelompok Umur, Kecamatan dan Puskesmas . . . . .	42
Tabel 6.5	Kasus Baru Kusta Menurut Jenis Kelamin, Kecamatan dan Puskesmas . . . . .	43
Tabel 6.6	Kasus Baru Kusta Cacat Tingkat 0, Cacat Tingkat 2, Penderita Kusta Anak <15 Tahun Menurut Kecamatan dan Puskesmas . .	44
Tabel 6.7	Jumlah Kasus Terdaftar dan Angka Prevalensi Penyakit Kusta Menurut Tipe/Jenis, Jenis Kelamin, Kecamatan dan Puskesmas	45
Tabel 6.8	Penderita Kusta Selesai Berobat ( <i>Release from Treatment/RFT</i> ) Menurut Jenis Kelamin, Kecamatan, dan Puskesmas . . . . .	46
Tabel 6.9	Jumlah Kasus HIV Menurut Jenis Kelamin dan Kelompok Umur . . . . .	47
Tabel 6.10	Jumlah Kasus dan Kematian Akibat AIDS Menurut Jenis Kelamin dan Kelompok Umur Kabupaten Ponorogo . . . . .	48
Tabel 6.11	Jumlah Terduga Tuberkulosis, Kasus Tuberkulosis, Kasus Tuberkulosis Anak, Case Notification Rate (CNR) Per 100.000 dan Case Detection Rate (CDR) Menurut Jenis Kelamin, Kecamatan dan Puskesmas. . . . .	49
Tabel 6.12	Angka Kesembuhan dan Pengobatan Lengkap Serta Keberhasilan Pengobatan Tuberkulosis Menurut jenis Kelamin, Kecamatan dan Puskesmas . . . . .	51
Tabel 7.1	Jumlah Penerima Bantuan Non Tunai Menurut Kecamatan . . .	55
Tabel 7.2	Penghuni Panti Sosial Menurut Panti dan Jenis Kelamin . . . .	56
Tabel 7.3	Jumlah Penerima Jaminan Sosial Menurut Jenis Layanan . . . .	58
Tabel 7.4	Jumlah Bencana Alam dan Sosial . . . . .	59
Tabel 7.5	Jumlah Kasus Kekerasan Terhadap Perempuan dan Anak . . . .	60
Tabel 7.6	Jumlah Potensi dan Sumber Kesejahteraan Sosial (PSKS) . . . .	62
Tabel 7.7	Jumlah Forum Anak Tingkat Desa . . . . .	63
Tabel 7.8	Jumlah Organisasi Perempuan Tingkat Kabupaten . . . . .	64
Tabel 7.9	Data Disabilitas Kabupaten Ponorogo. . . . .	66

Tabel 7.10	Jumlah Perempuan Kepala Keluarga (PEKKA) . . . . .	68
Tabel 7.11	Jumlah Industri Rumah Tangga Yang Dikelola Oleh Perempuan . . . . .	69
Tabel 7.12	Jumlah Pokja Pengarusutamaan Gender (PUG) dan TIM Focal Point PUG . . . . .	70
Tabel 8.1	Jumlah Akseptor Keluarga Berencana Menurut Metode Pemakaiannya . . . . .	72
Tabel 8.2	Target dan Pencapaian Akseptor KB Baru Kumulatif . . . . .	73
Tabel 8.3	Target dan Pencapaian Akseptor KB Aktif . . . . .	76
Tabel 9.1	Jumlah Penduduk WNI dan WNA Kabupaten Ponorogo Menurut Kecamatan dan Jenis Kelamin . . . . .	80
Tabel 9.2	Kepadatan Penduduk Kabupaten Ponorogo . . . . .	81
Tabel 9.3	Laju Pertumbuhan Penduduk Kabupaten Ponorogo . . . . .	82
Tabel 9.4	Jumlah Penduduk WNI Menurut Jenis Kelamin, Kelompok Umur dan Kecamatan . . . . .	83
Tabel 9.5	Jumlah Penduduk WNI Menurut Status Perkawinan dan Kecamatan . . . . .	89
Tabel 9.6	Jumlah Penduduk WNI Menurut Agama . . . . .	90
Tabel 9.7	Jumlah Lahir, Mati, Datang dan Pindah . . . . .	93
Tabel 9.8	Kepemilikan KTP Elektronik Kabupaten Ponorogo . . . . .	94
Tabel 9.9	Jumlah Penduduk WNA Berdasarkan Ijin Tinggal dan Kecamatan . . . . .	95
Tabel 10.1	Nama Desa dan Kelurahan di Kabupaten Ponorogo . . . . .	97
Tabel 10.2	Jumlah Badan Usaha Milik Desa (BUMDES) . . . . .	105
Tabel 10.3	Jumlah Badan Usaha Milik Desa Bersama (BUMDESMA) . . . . .	106
Tabel 11.1	Jumlah Izin Usaha Perdagangan Dirinci Menurut Bentuk Badan Usaha . . . . .	108
Tabel 11.2	Jumlah Izin Usaha yang Dirinci Menurut Bidang Usaha . . . . .	109
Tabel 11.3	Jumlah Izin Usaha Perdagangan yang Dirinci Menurut Wilayah Kecamatan . . . . .	110
Tabel 12.1	Jumlah Koperasi Menurut Jenis Koperasi dan Kecamatan . . . . .	112
Tabel 12.2	Rekapitulasi Data Koperasi Tingkat Kota /Kabupaten . . . . .	113
Tabel 12.3	Penyebaran Industri dan Kerajinan . . . . .	114
Tabel 12.4	Jumlah Industri dan Kerajinan Rakyat Formal Menurut Jenisnya . . . . .	115
Tabel 13.1	Pencari Kerja Terdaftar Berdasarkan Kecamatan . . . . .	117
Tabel 13.2	Penempatan TKI ke Luar Negeri Dirinci Menurut Kecamatan . . . . .	118
Tabel 13.3	Jumlah Lowongan Kerja Perusahaan . . . . .	119

Tabel 14.1	Jumlah Berita yang Dipublikasikan di Website ponorogo.go.id	122
Tabel 14.2	Jumlah Kelompok Informasi Masyarakat (KIM) di Kabupaten Ponorogo . . . . .	123
Tabel 14.3	Titik Wifi Gratis Pemerintah Kabupaten Ponorogo . . . . .	124
Tabel 14.4	Jumlah Aplikasi yang Dimiliki Perangkat Daerah di Kabupaten Ponorogo . . . . .	125
Tabel 14.5	Alokasi Bandwidth Perangkat Daerah dan Gedung Pemerintahan . . . . .	128
Tabel 15.1	Perkembangan Jalan Menurut Status, Jenis Konstruksi dan Kondisi Jalan . . . . .	132
Tabel 15.2	Nama-nama Sungai, Panjang Sungai dan Manfaatnya Untuk Irigasi . . . . .	133
Tabel 15.3	Jumlah Hari Hujan Tiap Bulan Menurut Stasiun Penakar Hujan . . . . .	134
Tabel 15.4	Jumlah Curah Hujan Tiap Bulan (mm) Menurut Stasiun Penakar Hujan . . . . .	135
Tabel 15.5	Keadaan Curah Hujan Dirinci Menurut Bulan . . . . .	136
Tabel 16.1	Jumlah Kendaraan Wajib Uji . . . . .	138
Tabel 16.2	Jumlah Kendaraan Yang Diuji . . . . .	138
Tabel 16.3	Jumlah Kendaraan Lulus Uji . . . . .	139
Tabel 16.4	Jumlah Kendaraan Bermotor Menurut Jenisnya . . . . .	140
Tabel 17.1	Luas Lahan Sawah Dirinci Menurut Jenis Pengairan (Ha) . . . . .	142
Tabel 17.2	Luas Panen, Produksi dan Rata-rata Produksi Per Ha Tanaman Pangan . . . . .	143
Tabel 17.3	Produksi Biofarmaka Menurut Kecamatan . . . . .	148
Tabel 17.4	Produksi Buah-buahan Menurut Jenisnya (Kuintal) . . . . .	150
Tabel 17.5	Produksi Sayur-sayuran Menurut Jenisnya (Kuintal) . . . . .	153
Tabel 17.6	Populasi Ternak Besar Menurut Jenisnya . . . . .	157
Tabel 17.7	Populasi Ternak Kecil Menurut Jenisnya . . . . .	158
Tabel 17.8	Populasi Ternak Unggas Menurut Jenisnya . . . . .	159
Tabel 17.9	Produksi Daging Menurut Jenis Ternak . . . . .	160
Tabel 17.10	Produksi Susu dan Telur Menurut Jenis Ternak dan Unggas . . . . .	161
Tabel 17.11	Luas Areal, Produksi, dan Nilai Perikanan Darat . . . . .	162
Tabel 17.12	Jumlah Produksi dan Nilai Produksi Ikan di Perikanan Umum	163
Tabel 17.13	Jumlah Kolam, Pemilik, Luas Areal, dan Produksi Ikan . . . . .	164
Tabel 18.1	Capaian Pengurangan dan Penanganan Sampah . . . . .	166
Tabel 18.2	Fasilitas Publik Persampahan . . . . .	166



Tabel 18.3	Data Penghargaan Adiwiyata . . . . .	166
Tabel 18.4	Layanan Rekomendasi . . . . .	167
Tabel 18.5	Indeks Kualitas Lingkungan Hidup . . . . .	167
Tabel 18.6	Pengaduan Masyarakat Terkait Permasalahan Lingkungan . . . .	167
Tabel 19.1	Data Arsip yang Disimpan di Lembaga Kearsipan Daerah (LKD) Kabupaten Ponorogo . . . . .	170
Tabel 19.2	Organisasi Perangkat Daerah yang Sudah dilakukan Pembinaan dan Pedampingan . . . . .	171
Tabel 19.3	Organisasi Perangkat Daerah yang Sudah Dilakukan Pengawasan Kearsipan Internal . . . . .	173
Tabel 19.4	Koleksi Perpustakaan di Dinas Perpustakaan dan Kearsipan Kabupaten Ponorogo . . . . .	176
Tabel 19.5	Jumlah Perpustakaan Binaan . . . . .	177
Tabel 19.6	Rekapitulasi Aktivitas Pelayanan Perpustakaan . . . . .	178
Tabel 20	Realisasi Anggaran Pendapatan dan Belanja Daerah Kabupaten Ponorogo. . . . .	181
Tabel 21.1	Jumlah Pegawai Negeri Sipil Menurut Jabatan dan Jenis Kelamin, Desember 2020 . . . . .	185
Tabel 21.2	Jumlah Pegawai Negeri Sipil Menurut Pendidikan dan Jenis Kelamin, Desember 2020 . . . . .	185
Tabel 21.3	Jumlah Pegawai Negeri Sipil Menurut Tingkat Kepangkatan dan Jenis Kelamin, Desember 2020 . . . . .	186
Tabel 22.1	Daftar Organisasi Kemasyarakatan/LSM . . . . .	188
Tabel 22.2	Direktori Lembaga Non Profit Yang Melayani Rumah Tangga (LNPR) di Kabupaten/Kota . . . . .	190
Tabel 22.3	Daftar Partai Peserta Pemilu Tahun 2019 Kabupaten Ponorogo	192
Tabel 22.4	Jumlah Pemohon Rekomendasi . . . . .	195
Tabel 23	Jumlah Obyek Bencana Alam/Non Alam Menurut Kecamatan .	197
Tabel 24.1	Indikator Dasar Kinerja RSUD Dr. Harjono S. Ponorogo . . . . .	202
Tabel 24.2	Jumlah Kunjungan Pasien di RSUD Dr. Harjono S. Ponorogo . .	202
Tabel 24.3	Jenis Pelayanan Poliklinik RSUD Dr. Harjono S. Ponorogo . . . . .	203

## DAFTAR GRAFIK

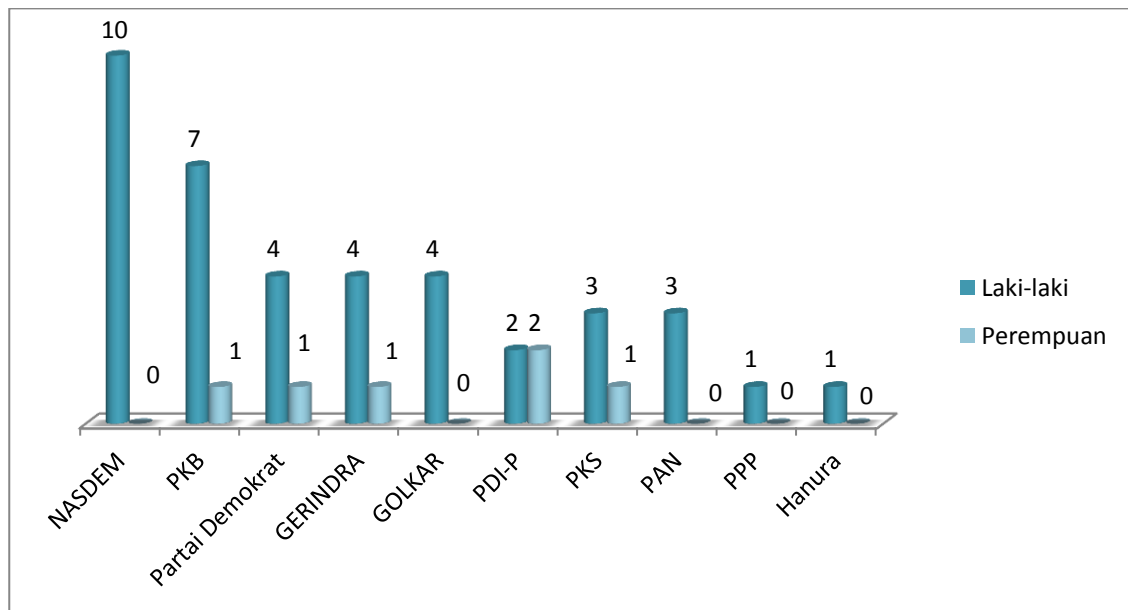
Grafik 1	Banyaknya Anggota DPRD Menurut Partai/Golongan dan Jenis Kelamin . . . . .	1
Grafik 2	Jumlah Pos kamling di wilayah Ponorogo Tahun 2020. . . . .	8
Grafik 3	Jumlah Sekolah TK, SD dan SMP di bawah Kementerian Pendidikan dan Kebudayaan, 2020/2021 . . . . .	13
Grafik 4	Jumlah Sekolah SMA dan SMK di bawah Kementerian Pendidikan dan Kebudayaan, 2020/2021 . . . . .	24
Grafik 5	Jumlah Tempat Wisata Menurut Jenisnya Tahun 2020 . . . . .	31
Grafik 6	Jumlah Tenaga Kesehatan Tahun 2020 . . . . .	37
Grafik 7	Jumlah Penerima Bantuan Non Tunai Tahun 2020 . . . . .	54
Grafik 8	Jumlah Akseptor Keluarga Berencana Menurut Metode Pemakaiannya Tahun 2020 . . . . .	71
Grafik 9	Jumlah Penduduk Menurut Jenis Kelamin Tahun 2020 . . . . .	78
Grafik 10	Jumlah Izin Usaha Peragangan Yan Dirinci Menurut Bentuk Usaha Tahun 2020 . . . . .	107
Grafik 11	Jumlah Industri dan Kerajinan Rakyat Formal Menurut Jenisnya Tahun 2020 . . . . .	111
Grafik 12	Pencari Kerja Terdaftar Berdasarkan Kecamatan Tahun 2020 . . . . .	116
Grafik 13	Jumlah Berita yang Dipublikasikan di Website ponorogo.go.id Tahun 2020 . . . . .	121
Grafik 14	Rata-rata Hari Hujan Per bulan Tahun 2020 . . . . .	131
Grafik 15	Jumlah Kendaraan Lulus Uji Tahun 2020 . . . . .	137
Grafik 16	Populasi Ternak Besar Menurut Jenisnya Tahun 2020. . . . .	141
Grafik 17	Fasilitas Publik Persampahan Tahun 2020 . . . . .	165
Grafik 18	Jumlah Perpustakaan Binaan Tahun 2020 . . . . .	169
Grafik 19	Jumlah PNS Menurut Tingkat Kepangkatan dan Jenis Kelamin, Desember 2020 . . . . .	184
Grafik 20	Jumlah Dampak Kejadian Bencana Alam / Non Alam Menurut Kecamatan . . . . .	196
Grafik 21	Jumlah Kunjungan Pasien di RSUD Dr. Harjono S Ponorogo	201

# 1. SEKRETARIAT DEWAN PERWAKILAN RAKYAT DAERAH

Deskripsi:

Dewan Perwakilan Rakyat Daerah kabupaten/kota (DPRD kabupaten/kota) merupakan lembaga perwakilan rakyat daerah yang berkedudukan sebagai unsur penyelenggara pemerintahan daerah kabupaten/kota.

Grafik 1 Banyaknya Anggota DPRD Menurut Partai/Golongan dan Jenis Kelamin



Sumber : Sekretariat DPRD Kabupaten Ponorogo

Berdasarkan Pemilu Legislatif Tahun 2019, anggota DPRD Kabupaten Ponorogo berjumlah 45 orang (39 laki-laki dan 6 perempuan).

Tabel 1.1 Komposisi Keanggotaan DPRD Menurut Kecamatan dan Partai

2019-2024

Daerah Pemilihan		Jumlah Keanggotaan DPRD										
		Nasdem	PKB	Demokrat	Gerindra	Golkar	PDI-P	PKS	PAN	PPP	Hanura	Jumlah
(1)		(2)	(3)	(4)	(5)	(6)	(7)	(8)	(9)	(10)	(11)	(12)
1.	I	1	2	1	-	1	1	1	-	-	-	7
2.	II	2	1	-	1	1	1	1	1	-	-	8
3.	III	1	1	2	1	-	1	1	1	-	-	8
4.	IV	2	1	1	1	1	1	-	1	-	-	8
5.	V	2	1	-	1	1	-	1	-	-	-	6
6.	VI	2	2	1	1	-	-	-	-	1	1	8
Jumlah/Total		10	8	5	5	4	4	4	3	1	1	45

Keterangan Daerah Pemilihan :

- I meliputi Kecamatan Ponorogo, Babadan
- II meliputi Kecamatan Mlarak, Siman, Jetis, Jenangan
- III meliputi Kecamatan Sawoo, Sooko, Pudak, Pulung, Ngebel
- IV meliputi Kecamatan Ngrayun, Slahung, Bungkal, Sambit
- V meliputi Kecamatan Balong, Jambon, Badegan
- VI meliputi Kecamatan Kauman, Sampung, Sukorejo

Sumber : Sekretariat DPRD Kabupaten Ponorogo

Tabel 1.2 Banyaknya Anggota DPRD Menurut Partai/Golongan dan Jenis Kelamin  
2019-2024

Partai/Golongan		Laki-laki	Perempuan	Jumlah
(1)		(2)	(3)	(4)
1.	NASDEM	10	-	10
2.	PKB	7	1	8
3.	Partai Demokrat	4	1	5
4.	GERINDRA	4	1	5
5.	GOLKAR	4	-	4
6.	PDI-P	2	2	4
7.	PKS	3	1	4
8.	PAN	3	-	3
9.	PPP	1	-	1
10.	Hanura	1	-	1
Jumlah/Total		39	6	45

Sumber : Sekretariat DPRD Kabupaten Ponorogo

Tabel 1.3 Banyaknya Anggota DPRD Menurut Partai/Golongan dan Pendidikan  
2019-2024

Partai/Golongan		SD	SMP	SMA	D3	S1	S2	Jumlah
(1)		(2)	(3)	(4)	(5)	(6)	(7)	(8)
1.	NASDEM	-	-	5	-	5	-	10
2.	PKB	-	-	3	-	3	2	8
3.	Partai Demokrat	-	-	-	-	3	2	5
4.	GERINDRA	-	-	3	-	2	-	5
5.	GOLKAR	-	-	-	-	2	2	4
6.	PDI-P	-	-	1	-	2	1	4
7.	PKS	-	-	3	-	-	1	4
8.	PAN	-	-	-	-	1	2	3
9.	PPP	-	-	-	-	1	-	1
10.	Hanura	-	-	-	-	1	-	1
Jumlah/Total		-	-	15	-	20	10	45

Sumber : Sekretariat DPRD Kabupaten Ponorogo

Tabel 1.4 Banyaknya Keputusan yang Dihasilkan oleh DPRD Kabupaten Ponorogo  
2020

Tahun	Peraturan Daerah	Keputusan DPRD	Pernyataan	Keputusan		
				Pimpinan Daerah	Panitia	
					Musyawarah	Anggaran
(1)	(2)	(3)	(4)	(5)	(6)	(7)
1. 2014	3	28	-	23	-	-
2. 2015	4	21	-	6	-	-
3. 2016	8	17	-	13	-	-
4. 2017	8	19	-	9	-	-
5. 2018	8	11	-	9	-	-
6. 2019	8	11	-	7	-	-
7. 2020	4	10	-	8	-	-

Sumber : Sekretariat DPRD Kabupaten Ponorogo

Tabel 1.5 Banyaknya Sidang Komisi DPRD Kabupaten Ponorogo  
Dirinci Menurut Bulan  
2020

Bulan	Sidang Komisi				
	A	B	C	D	Jumlah
(1)	(2)	(3)	(4)	(5)	(6)
1. Januari	3	1	1	-	5
2. Februari	1	1	-	1	3
3. Maret	-	2	-	2	4
4. April	-	-	-	-	-
5. Mei	1	1	-	1	3
6. Juni	-	1	-	-	1
7. Juli	2	2	-	1	5
8. Agustus	-	-	-	-	-
9. September	-	-	-	-	-
10. Oktober	-	-	-	-	-
11. November	1	-	-	-	1
12. Desember	-	-	-	-	-
Jumlah/Total	8	8	1	5	22

Sumber : Sekretariat DPRD Kabupaten Ponorogo

Tabel 1.6 Banyaknya Sidang Paripurna dan Produk DPRD Kabupaten Ponorogo  
Dirinci Menurut Bulan  
2020

Bulan		Sidang Paripurna			Produk	
		Istimewa	Khusus	Biasa	SK	Perda
(1)		(2)	(3)	(4)	(5)	(6)
1.	Januari	-	-	3	2	-
2.	Februari	-	-	-	-	-
3.	Maret	-	-	3	1	1
4.	April	-	-	2	-	-
5.	Mei	-	-	2	-	-
6.	Juni	-	-	-	-	-
7.	Juli	-	-	5	3	2
8.	Agustus	1	-	5	1	-
9.	September	-	-	1	-	-
10.	Oktober	-	-	6	2	1
11.	November	-	-	2	-	-
12.	Desember	-	-	5	1	-
Jumlah/Total		1	-	34	10	4

Sumber : Sekretariat DPRD Kabupaten Ponorogo



Tabel 1.7 Banyaknya Rapat Panitia dan Fraksi DPRD Kabupaten Ponorogo  
Dirinci Menurut Bulan

2020

Bulan		Rapat Panitia			
		Musyawarah	Anggaran	Khusus	Fraksi
(1)		(2)	(3)	(4)	(5)
1.	Januari	1	-	3	-
2.	Februari	1	-	-	-
3.	Maret	1	-	-	-
4.	April	1	-	5	-
5.	Mei	2	-	-	-
6.	Juni	1	-	2	-
7.	Juli	2	1	3	-
8.	Agustus	1	6	1	-
9.	September	1	3	-	-
10.	Oktober	1	-	-	-
11.	November	1	2	10	-
12.	Desember	1	1	6	-
Jumlah/Total		14	13	30	-

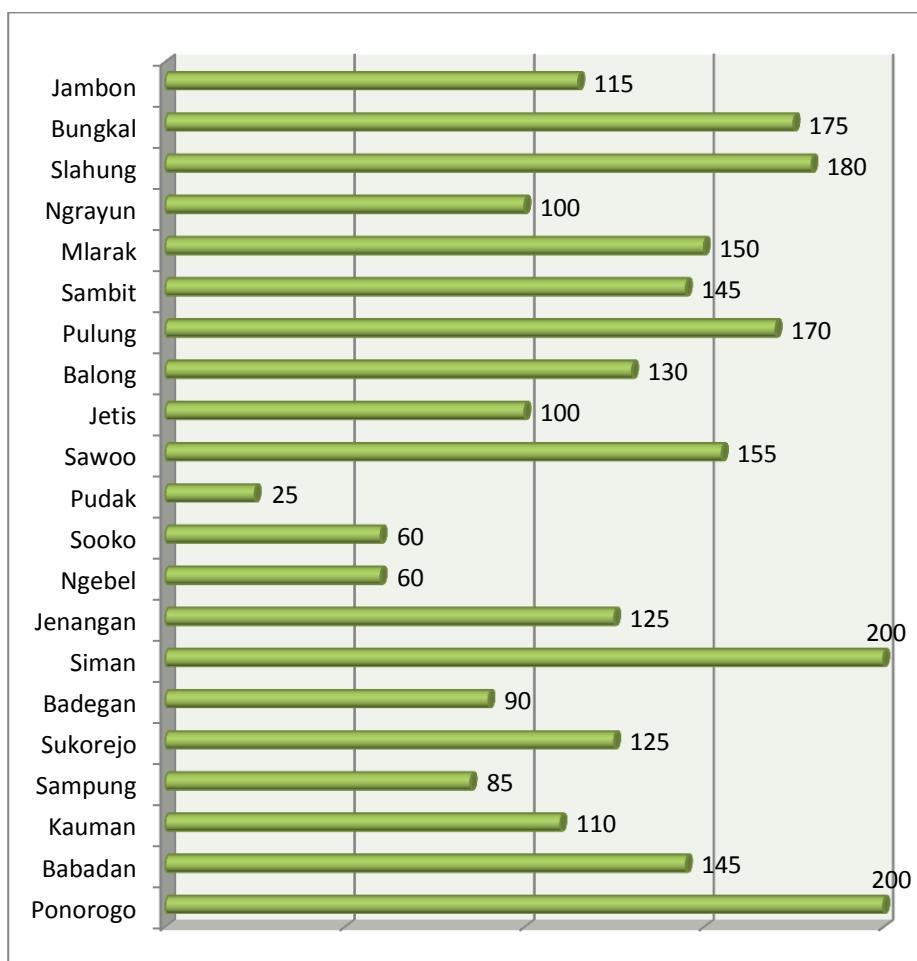
Sumber : Sekretariat DPRD Kabupaten Ponorogo

## 2. SATUAN POLISI PAMONG PRAJA

### Deskripsi

Pos ronda atau pos kamling adalah sebuah tempat yang dipakai untuk menjaga keamanan.

Grafik 2 Jumlah Pos kamling di wilayah Ponorogo Tahun 2020



Sumber : Satuan Polisi Pamong Praja Kabupaten Ponorogo

Jumlah Pos kamling yang ada di wilayah Ponorogo sebanyak 3.065 buah.

Tabel 2.1 Jumlah Kejadian Kebakaran

2020

Bulan		Kebakaran					Jumlah
		Perumahan	Kendaraan	Perindustrian	Hutan	Lahan	
(1)		(2)	(3)	(4)	(5)	(6)	(7)
1.	Januari	-	-	-	-	-	-
2.	Februari	1	1	-	-	-	2
3.	Maret	3	-	-	-	-	3
4.	April	1	-	1	-	-	2
5.	Mei	4	-	1	-	-	5
6.	Juni	3	1	-	-	-	4
7.	Juli	3	-	-	-	-	3
8.	Agustus	4	-	1	-	2	7
9.	September	1	-	-	-	3	4
10.	Oktober	1	-	-	-	5	6
11.	November	-	2	-	-	1	3
12.	Desember	3	-	1	-	-	4
Jumlah		24	4	4	-	11	43

Sumber : Satuan Polisi Pamong Praja Kabupaten Ponorogo

Tabel 2.2 Jumlah Peraturan Daerah dan Peraturan Kepala Daerah  
2020

Jenis Peraturan		Nomor Peraturan Perundang-undangan Daerah	Jumlah
(1)		(2)	(3)
1.	Reklame	<ul style="list-style-type: none"> <li>• Perbup Ponorogo No 4 Tahun 2016</li> <li>• Perda Ponorogo No 5 Tahun 2011</li> </ul>	2
2.	Klinik	<ul style="list-style-type: none"> <li>• Perda Ponorogo No 11 Tahun 2016</li> <li>• Perda Ponorogo No 5 Tahun 2011</li> </ul>	2
3.	Retribusi Ijin HO	<ul style="list-style-type: none"> <li>• Perda Ponorogo No 15 Tahun 2011</li> <li>• Perda Ponorogo No 5 Tahun 2011</li> </ul>	2
4.	Tempat Hiburan	<ul style="list-style-type: none"> <li>• Perda Ponorogo No 6 Tahun 2015</li> <li>• Perda Ponorogo No 5 Tahun 2011</li> </ul>	2
5.	Usaha Pariwisata	<ul style="list-style-type: none"> <li>• Perda Ponorogo No 6 Tahun 2015</li> <li>• Perda Ponorogo No 5 Tahun 2011</li> </ul>	2
6.	Usaha Penambangan	<ul style="list-style-type: none"> <li>• Perda Provinsi No 1 Tahun 2005</li> <li>• Perda Ponorogo No 5 Tahun 2011</li> </ul>	2
7.	Pedagang Kaki Lima	<ul style="list-style-type: none"> <li>• Permendagri No 41 Tahun 2012</li> <li>• Perda Ponorogo No 5 Tahun 2011</li> </ul>	2
8.	Ijin Mendirikan Bangunan	<ul style="list-style-type: none"> <li>• Perbup Ponorogo No 4 Tahun 2016</li> <li>• Perda Ponorogo No 5 Tahun 2011</li> </ul>	2
9.	Pajak Hiburan	<ul style="list-style-type: none"> <li>• Perbup Ponorogo No 4 Tahun 2016</li> <li>• Perda Ponorogo No 5 Tahun 2011</li> </ul>	2
10.	Homestay dan kos-kosan	<ul style="list-style-type: none"> <li>• Perbup Ponorogo No 1 Tahun 2016</li> <li>• Perda Ponorogo No 5 Tahun 2011</li> </ul>	2
<b>Jumlah</b>			<b>20</b>

Sumber : Satuan Polisi Pamong Praja Kabupaten Ponorogo

Tabel 2.3 Jumlah Pelanggaran Gangguan Ketentraman Ketertiban  
2020

Bulan		Penertiban					Jumlah	
		PGOT	Reklame	Pasar	THM	PKL/ Bangunan		Pelajar
(1)		(2)	(3)	(4)	(5)	(6)	(7)	(8)
1.	Januari	8	7	30	-	25	-	70
2.	Februari	6	6	30	-	24	-	66
3.	Maret	6	5	30	-	20	-	61
4.	April	4	4	30	-	15	-	53
5.	Mei	3	4	30	-	20	-	57
6.	Juni	4	3	30	-	15	-	52
7.	Juli	5	3	30	-	15	-	53
8.	Agustus	3	4	30	-	14	-	51
9.	September	3	3	30	-	12	-	48
10.	Oktober	3	2	30	-	10	-	45
11.	November	4	2	30	-	11	-	47
12.	Desember	3	2	30	-	10	-	45
Jumlah		52	45	360	-	191	-	648

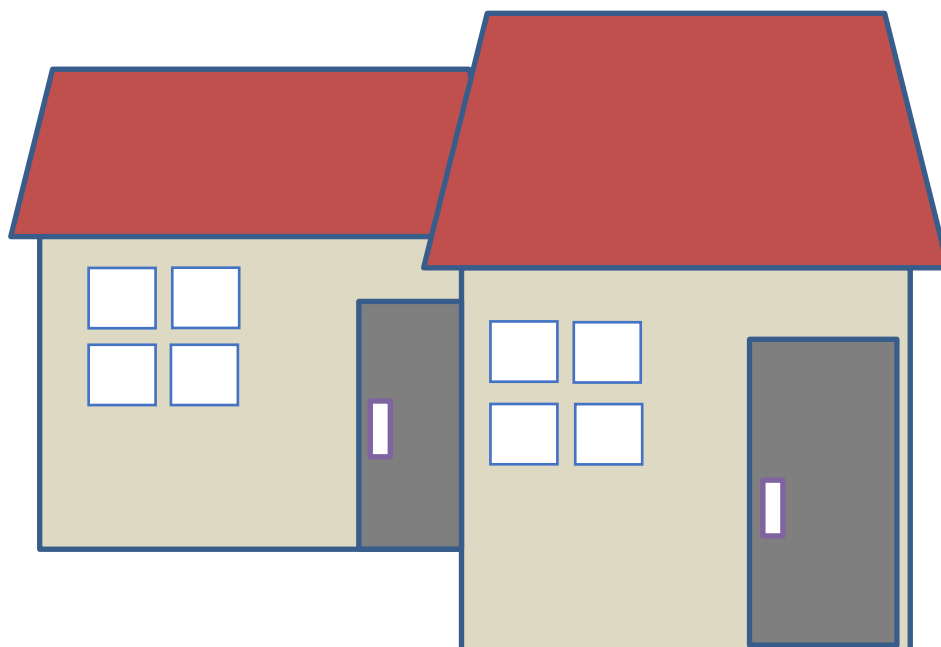
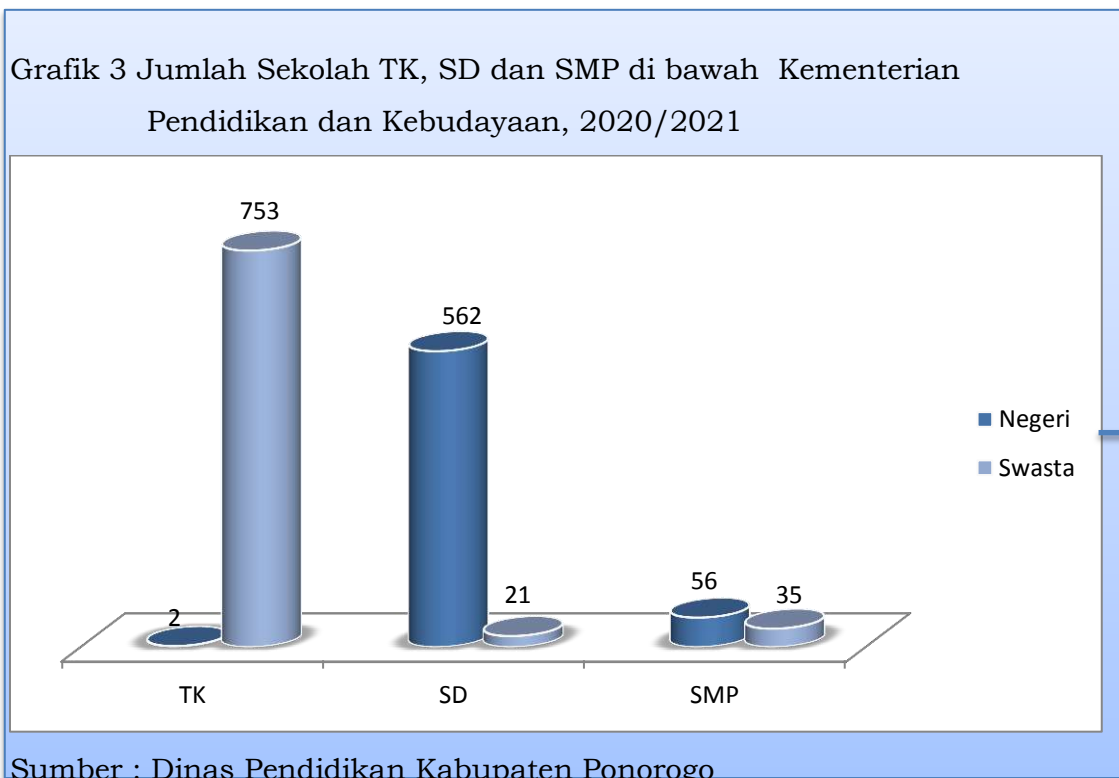
Sumber : Satuan Polisi Pamong Praja Kabupaten Ponorogo

Tabel 2.4 Data Pos Kamling dan Linmas di Seluruh Wilayah Kabupaten Ponorogo  
2020

Kecamatan		Jumlah Pos Kamling	Jumlah Linmas
(1)		(2)	(3)
1.	Ponorogo	200	376
2.	Babadan	145	248
3.	Kauman	110	213
4.	Sampung	85	199
5.	Sukorejo	125	267
6.	Badegan	90	162
7.	Siman	200	431
8.	Jenangan	125	260
9.	Ngebel	60	125
10.	Sooko	60	124
11.	Pudak	25	52
12.	Sawoo	155	320
13.	Jetis	100	154
14.	Balong	130	225
15.	Pulung	170	258
16.	Sambit	145	197
17.	Mlarak	150	160
18.	Ngrayun	100	304
19.	Slahung	180	274
20.	Bungkal	175	200
21.	Jambon	115	212
Jumlah		3.065	4.552

Sumber : Satuan Polisi Pamong Praja Kabupaten Ponorogo

### 3. DINAS PENDIDIKAN



Tahun 2020 jumlah sekolah TK negeri sebanyak 2 unit, TK swasta sebanyak 753 unit, SD negeri sebanyak 562 unit, SD swasta 21 unit serta SMP negeri sebanyak 56 unit dan SMP swasta sebanyak 35 unit.

Tabel 3.1 Jumlah Sekolah, Guru, dan Murid Taman Kanak-kanak (TK) di bawah Kementerian Pendidikan dan Kebudayaan Menurut Kecamatan, 2020/2021

Kecamatan		Sekolah		
		Negeri	Swasta	Jumlah
(1)		(2)	(3)	(4)
1.	Ponorogo	1	70	71
2.	Babadan	-	41	41
3.	Kauman	-	36	36
4.	Sampung	-	37	37
5.	Sukorejo	-	42	42
6.	Badegan	-	30	30
7.	Siman	-	38	38
8.	Jenangan	1	44	45
9.	Ngebel	-	19	19
10.	Sooko	-	19	19
11.	Pudak	-	12	12
12.	Sawoo	-	34	34
13.	Jetis	-	24	24
14.	Balong	-	43	43
15.	Pulung	-	38	38
16.	Sambit	-	38	38
17.	Mlarak	-	27	27
18.	Ngrayun	-	48	48
19.	Slahung	-	51	51
20.	Bungkal	-	36	36
21.	Jambon	-	26	26
Jumlah		2	753	755

Sumber : Dinas Pendidikan Kabupaten Ponorogo



Lanjutan Tabel 3.1

Kecamatan		Guru		
		Negeri	Swasta	Jumlah
(1)		(2)	(3)	(4)
1.	Ponorogo	6	209	215
2.	Babadan	-	72	72
3.	Kauman	-	84	84
4.	Sampung	-	52	52
5.	Sukorejo	-	99	99
6.	Badegan	-	45	45
7.	Siman	-	80	80
8.	Jenangan	5	71	76
9.	Ngebel	-	21	21
10.	Sooko	-	47	47
11.	Pudak	-	19	19
12.	Sawoo	-	72	72
13.	Jetis	-	41	41
14.	Balong	-	88	88
15.	Pulung	-	74	74
16.	Sambit	-	79	79
17.	Mlarak	-	73	73
18.	Ngrayun	-	92	92
19.	Slahung	-	94	94
20.	Bungkal	-	80	80
21.	Jambon	-	49	49
Jumlah		11	1.541	1.552

Sumber : Dinas Pendidikan Kabupaten Ponorogo

Lanjutan Tabel 3.1

Kecamatan		Murid		
		Negeri	Swasta	Jumlah
(1)		(2)	(3)	(4)
1.	Ponorogo	73	2.299	2.372
2.	Babadan	-	914	914
3.	Kauman	-	1.141	1.141
4.	Sampung	-	885	885
5.	Sukorejo	-	1.226	1.226
6.	Badegan	-	704	704
7.	Siman	-	789	789
8.	Jenangan	47	1.088	1.135
9.	Ngebel	-	377	377
10.	Sooko	-	501	501
11.	Pudak	-	257	257
12.	Sawoo	-	1.240	1.240
13.	Jetis	-	545	545
14.	Balong	-	1.029	1.029
15.	Pulung	-	1.116	1.116
16.	Sambit	-	957	957
17.	Mlarak	-	1.064	1.064
18.	Ngrayun	-	1.241	1.241
19.	Slahung	-	1.194	1.194
20.	Bungkal	-	931	931
21.	Jambon	-	814	814
Jumlah		120	20.312	20.432

Sumber : Dinas Pendidikan Kabupaten Ponorogo

Tabel 3.2 Jumlah Sekolah, Guru, dan Murid Sekolah Dasar (SD) di bawah Kementerian Pendidikan dan Kebudayaan Menurut Kecamatan, 2020/2021

Kecamatan		Sekolah		
		Negeri	Swasta	Jumlah
(1)		(2)	(3)	(4)
1.	Ponorogo	26	6	32
2.	Babadan	27	2	29
3.	Kauman	24	-	24
4.	Sampung	31	-	31
5.	Sukorejo	33	1	34
6.	Badegan	20	-	20
7.	Siman	19	1	20
8.	Jenangan	32	1	33
9.	Ngebel	18	-	18
10.	Sooko	21	-	21
11.	Pudak	8	-	8
12.	Sawoo	39	-	39
13.	Jetis	20	1	21
14.	Balong	27	-	27
15.	Pulung	37	2	39
16.	Sambit	23	-	23
17.	Mlarak	23	3	26
18.	Ngrayun	49	-	49
19.	Slahung	36	1	37
20.	Bungkal	27	2	29
21.	Jambon	22	1	23
Jumlah		562	21	583

Sumber : Dinas Pendidikan Kabupaten Ponorogo

Lanjutan Tabel 3.2

Kecamatan		Guru		
		Negeri	Swasta	Jumlah
(1)		(2)	(3)	(4)
1.	Ponorogo	277	143	420
2.	Babadan	206	31	237
3.	Kauman	201	-	201
4.	Sampung	239	-	239
5.	Sukorejo	259	24	283
6.	Badegan	142	-	142
7.	Siman	147	41	188
8.	Jenangan	229	8	237
9.	Ngebel	120	-	120
10.	Sooko	167	-	167
11.	Pudak	66	-	66
12.	Sawoo	281	-	281
13.	Jetis	155	20	175
14.	Balong	220	-	220
15.	Pulung	289	19	308
16.	Sambit	185	-	185
17.	Mlarak	181	31	212
18.	Ngrayun	397	-	397
19.	Slahung	286	17	303
20.	Bungkal	233	17	250
21.	Jambon	175	9	184
Jumlah		4.455	360	4.815

Sumber : Dinas Pendidikan Kabupaten Ponorogo

Lanjutan Tabel 3.2

Kecamatan		Murid		
		Negeri	Swasta	Jumlah
(1)		(2)	(3)	(4)
1.	Ponorogo	4.451	2.770	7.221
2.	Babadan	2.451	367	2.818
3.	Kauman	2.697	-	2.697
4.	Sampung	2.443	-	2.443
5.	Sukorejo	2.855	549	3.404
6.	Badegan	1.991	-	1.991
7.	Siman	1.587	813	2.400
8.	Jenangan	2.598	121	2.719
9.	Ngebel	1.585	-	1.585
10.	Sooko	1.442	-	1.442
11.	Pudak	587	-	587
12.	Sawoo	3.871	-	3.871
13.	Jetis	1.497	369	1.866
14.	Balong	2.438	-	2.438
15.	Pulung	3.001	393	3.394
16.	Sambit	1.930	-	1.930
17.	Mlarak	1.656	627	2.283
18.	Ngrayun	4.449	-	4.449
19.	Slahung	2.629	455	3.084
20.	Bungkal	1.915	243	2.158
21.	Jambon	2.124	267	2.391
Jumlah		50.197	6.974	57.171

Sumber : Dinas Pendidikan Kabupaten Ponorogo

Tabel 3.3 Jumlah Sekolah, Guru, dan Murid Sekolah Menengah Pertama (SMP) di Bawah Kementerian Pendidikan dan Kebudayaan Menurut Kecamatan, 2020/2021

Kecamatan		Sekolah		
		Negeri	Swasta	Jumlah
(1)		(2)	(3)	(4)
1.	Ponorogo	6	7	13
2.	Babadan	2	3	5
3.	Kauman	2	2	4
4.	Sampung	3	1	4
5.	Sukorejo	2	-	2
6.	Badegan	2	-	2
7.	Siman	1	1	2
8.	Jenangan	2	3	5
9.	Ngebel	3	-	3
10.	Sooko	2	-	2
11.	Pudak	1	-	1
12.	Sawoo	5	1	6
13.	Jetis	2	2	4
14.	Balong	2	2	4
15.	Pulung	3	2	5
16.	Sambit	3	1	4
17.	Mlarak	1	4	5
18.	Ngrayun	7	2	9
19.	Slahung	3	2	5
20.	Bungkal	2	1	3
21.	Jambon	2	1	3
Jumlah		56	35	91

Sumber : Dinas Pendidikan Kabupaten Ponorogo

Lanjutan Tabel 3.3

Kecamatan		Guru		
		Negeri	Swasta	Jumlah
(1)		(2)	(3)	(4)
1.	Ponorogo	293	84	377
2.	Babadan	54	20	74
3.	Kauman	77	14	91
4.	Sampung	53	3	56
5.	Sukorejo	51	-	51
6.	Badegan	65	-	65
7.	Siman	23	9	32
8.	Jenangan	53	41	94
9.	Ngebel	42	-	42
10.	Sooko	34	-	34
11.	Pudak	16	-	16
12.	Sawoo	77	15	92
13.	Jetis	55	18	73
14.	Balong	72	15	87
15.	Pulung	75	13	88
16.	Sambit	64	11	75
17.	Mlarak	31	44	75
18.	Ngrayun	103	17	120
19.	Slahung	48	16	64
20.	Bungkal	60	7	67
21.	Jambon	38	7	45
Jumlah		1.384	334	1.718

Sumber : Dinas Pendidikan Kabupaten Ponorogo

Lanjutan Tabel 3.3

Kecamatan		Murid		
		Negeri	Swasta	Jumlah
(1)		(2)	(3)	(4)
1.	Ponorogo	4.636	1.014	5.650
2.	Babadan	798	106	904
3.	Kauman	1.398	42	1.440
4.	Sampung	552	57	609
5.	Sukorejo	692	-	692
6.	Badegan	998	-	998
7.	Siman	293	131	424
8.	Jenangan	685	480	1.165
9.	Ngebel	485	-	485
10.	Sooko	436	-	436
11.	Pudak	114	-	114
12.	Sawoo	1.056	142	1.198
13.	Jetis	908	103	1.011
14.	Balong	1.202	92	1.294
15.	Pulung	1.157	141	1.298
16.	Sambit	812	78	890
17.	Mlarak	467	608	1.075
18.	Ngrayun	1.324	142	1.466
19.	Slahung	617	45	662
20.	Bungkal	807	30	837
21.	Jambon	407	58	465
Jumlah		19.844	3.269	23.113

Sumber : Dinas Pendidikan Kabupaten Ponorogo



Tabel 3.4 Jumlah Lembaga dan Peserta Kursus/Pelatihan di Kabupaten Ponorogo

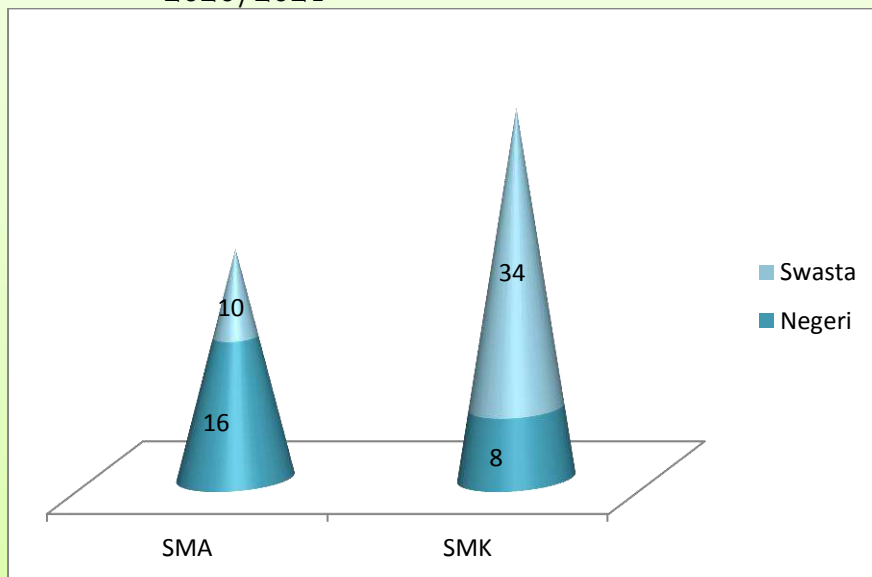
2020

Jenis Kursus/Pelatihan		Jumlah Lembaga		Jumlah Peserta Didik/WB	
		2019	2020	2019	2020
(1)		(2)	(3)	(4)	(5)
1.	Menjahit	14	16	329	341
2.	Tata Kecantikan Rambut	5	3	122	87
3.	Desain Grafis	2	1	55	42
4.	Komputer	3	1	72	16
5.	Membatik	2	1	55	16
6.	Bahasa Asing	-	7	-	96
7.	Otomotif	1	2	30	30
8.	Pastry Bakery	3	1	90	15
9.	Pijat Tradisional	1	1	20	22
10.	Seni Musik	1	1	25	15
11.	Seni Tari	1	1	20	20
12.	Tata Boga	1	1	23	29
13.	Tata Busana	-	1	-	30
14.	Bimbel	-	8	-	31
15.	Tata Rias Pengantin	2	5	74	146
Jumlah		36	50	915	936

Sumber : Dinas Pendidikan Kabupaten Ponorogo

#### 4. CABANG DINAS PENDIDIKAN WILAYAH PONOROGO

Grafik 4 Jumlah Sekolah SMA dan SMK di bawah Kementerian Pendidikan dan Kebudayaan, 2020/2021



Tahun 2020 jumlah sekolah SMA negeri sebanyak 16 unit, SMA swasta 10 unit serta SMK negeri sebanyak 8 unit, SMK swasta 34 unit.

Sumber : Cabang Dinas Pendidikan Wilayah Ponorogo

Tabel 4.1 Jumlah Sekolah, Guru, dan Murid Sekolah Menengah Atas (SMA) di Bawah Kementerian Pendidikan dan Kebudayaan Menurut Kecamatan, 2020/2021

Kecamatan		Sekolah		
		Negeri	Swasta	Jumlah
(1)		(2)	(3)	(4)
1.	Ponorogo	2	4	6
2.	Babadan	1	1	2
3.	Kauman	1	-	1
4.	Sampung	1	-	1
5.	Sukorejo	-	-	-
6.	Badegan	-	-	-
7.	Siman	1	-	1
8.	Jenangan	1	1	2
9.	Ngebel	-	-	-
10.	Sooko	1	-	1
11.	Pudak	-	-	-
12.	Sawoo	-	-	-
13.	Jetis	1	1	2
14.	Balong	1	1	2
15.	Pulung	1	-	1
16.	Sambit	1	-	1
17.	Mlarak	-	1	1
18.	Ngrayun	1	1	2
19.	Slahung	1	-	1
20.	Bungkal	1	-	1
21.	Jambon	1	-	1
Jumlah		16	10	26

Sumber : Cabang Dinas Pendidikan Wilayah Ponorogo

Lanjutan Tabel 4.1

Kecamatan		Guru		
		Negeri	Swasta	Jumlah
(1)		(2)	(3)	(4)
1.	Ponorogo	114	81	195
2.	Babadan	52	14	66
3.	Kauman	25	-	25
4.	Sampung	27	-	27
5.	Sukorejo	-	-	-
6.	Badegan	-	-	-
7.	Siman	71	-	71
8.	Jenangan	22	26	48
9.	Ngebel	-	-	-
10.	Sooko	16	-	16
11.	Pudak	-	-	-
12.	Sawoo	-	-	-
13.	Jetis	19	12	31
14.	Balong	34	3	37
15.	Pulung	39	-	39
16.	Sambit	27	-	27
17.	Mlarak	-	12	12
18.	Ngrayun	21	11	32
19.	Slahung	40	-	40
20.	Bungkal	19	-	19
21.	Jambon	55	-	55
Jumlah		581	159	740

Sumber : Cabang Dinas Pendidikan Wilayah Ponorogo

Lanjutan Tabel 4.1

Kecamatan		Murid		
		Negeri	Swasta	Jumlah
(1)		(2)	(3)	(4)
1.	Ponorogo	2.121	874	2.995
2.	Babadan	939	63	1.002
3.	Kauman	196	-	196
4.	Sampung	262	-	262
5.	Sukorejo	-	-	-
6.	Badegan	-	-	-
7.	Siman	1.249	-	1.249
8.	Jenangan	254	356	610
9.	Ngebel	-	-	-
10.	Sooko	170	-	170
11.	Pudak	-	-	-
12.	Sawoo	-	-	-
13.	Jetis	198	70	268
14.	Balong	348	44	392
15.	Pulung	700	-	700
16.	Sambit	358	-	358
17.	Mlarak	-	211	211
18.	Ngrayun	284	125	409
19.	Slahung	510	-	510
20.	Bungkal	149	-	149
21.	Jambon	1.061	-	1.061
Jumlah		8.799	1.743	10.542

Sumber : Cabang Dinas Pendidikan Wilayah Ponorogo

Tabel 4.2 Jumlah Sekolah, Guru, dan Murid Sekolah Menengah Kejuruan (SMK) di Bawah Kementerian Pendidikan dan Kebudayaan Menurut Kecamatan, 2020/2021

Kecamatan		Sekolah		
		Negeri	Swasta	Jumlah
(1)		(2)	(3)	(4)
1.	Ponorogo	2	11	13
2.	Babadan	-	6	6
3.	Kauman	-	3	3
4.	Sampung	-	1	1
5.	Sukorejo	-	1	1
6.	Badegan	1	-	1
7.	Siman	-	-	-
8.	Jenangan	1	2	3
9.	Ngebel	-	-	-
10.	Sooko	-	-	-
11.	Pudak	-	-	-
12.	Sawoo	1	-	1
13.	Jetis	-	2	2
14.	Balong	-	2	2
15.	Pulung	-	1	1
16.	Sambit	-	1	1
17.	Mlarak	1	1	2
18.	Ngrayun	1	-	1
19.	Slahung	1	1	2
20.	Bungkal	-	1	1
21.	Jambon	-	1	1
Jumlah		8	34	42

Sumber : Cabang Dinas Pendidikan Wilayah Ponorogo

Lanjutan Tabel 4.2

Kecamatan		Guru		
		Negeri	Swasta	Jumlah
(1)		(2)	(3)	(4)
1.	Ponorogo	157	179	336
2.	Babadan	-	150	150
3.	Kauman	-	21	21
4.	Sampung	-	12	12
5.	Sukorejo	-	6	6
6.	Badegan	66	-	66
7.	Siman	-	-	-
8.	Jenangan	131	54	185
9.	Ngebel	-	-	-
10.	Sooko	-	-	-
11.	Pudak	-	-	-
12.	Sawoo	52	-	-
13.	Jetis	-	12	12
14.	Balong	-	24	24
15.	Pulung	-	4	4
16.	Sambit	-	9	9
17.	Mlarak	39	8	47
18.	Ngrayun	16	-	16
19.	Slahung	60	7	67
20.	Bungkal	-	3	3
21.	Jambon	-	4	4
Jumlah		469	493	962

Sumber : Cabang Dinas Pendidikan Wilayah Ponorogo

Lanjutan Tabel 4.2

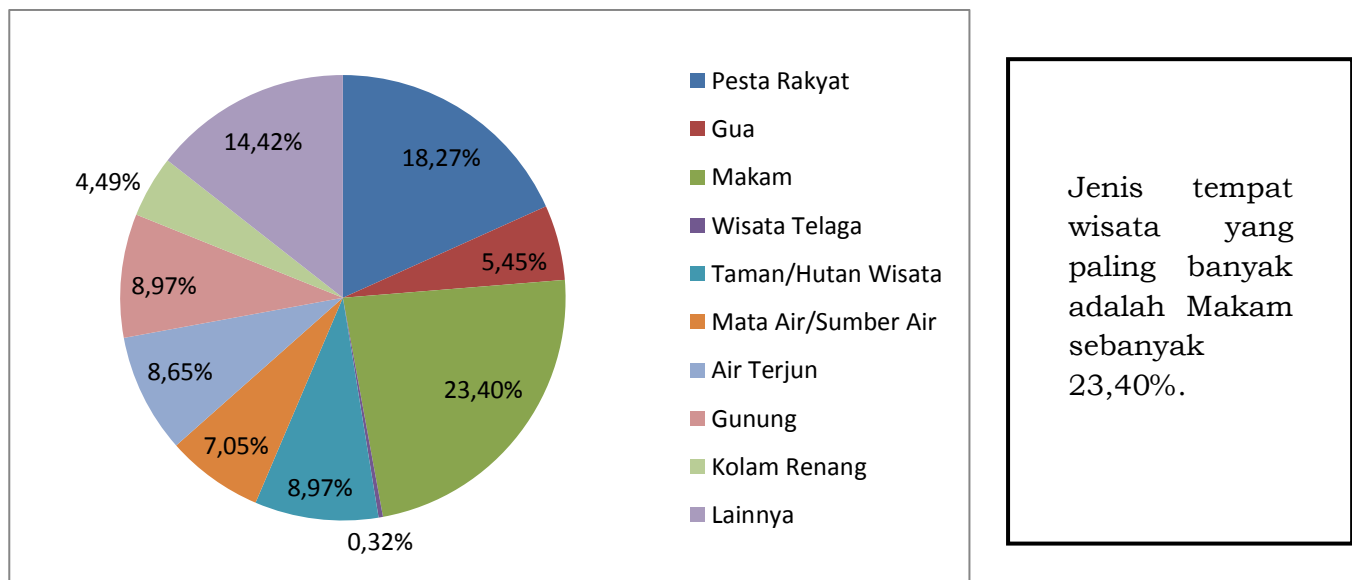
Kecamatan		Murid		
		Negeri	Swasta	Jumlah
(1)		(2)	(3)	(4)
1.	Ponorogo	2.963	2.073	5.036
2.	Babadan	-	3.067	3.067
3.	Kauman	-	299	299
4.	Sampung	-	78	78
5.	Sukorejo	-	18	18
6.	Badegan	1.640	-	1.640
7.	Siman	-	-	-
8.	Jenangan	2.298	1.604	3.902
9.	Ngebel	-	-	-
10.	Sooko	-	-	-
11.	Pudak	-	-	-
12.	Sawoo	853	-	853
13.	Jetis	-	140	140
14.	Balong	-	203	203
15.	Pulung	-	45	45
16.	Sambit	-	104	104
17.	Mlarak	429	233	662
18.	Ngrayun	85	-	85
19.	Slahung	1.279	102	1.381
20.	Bungkal	-	13	13
21.	Jambon	-	15	15
Jumlah		9.547	7.994	17.541

Sumber : Cabang Dinas Pendidikan Wilayah Ponorogo



## 5. DINAS KEBUDAYAAN, PARIWISATA, PEMUDA DAN OLAHRAGA

Grafik 5 Jumlah Tempat Wisata Menurut Jenisnya Tahun 2020



Sumber : Dinas Kebudayaan, Pariwisata, Pemuda dan Olahraga Kabupaten Ponorogo

Tabel 5.1 Jumlah Tempat Wisata Menurut Jenisnya dan Kecamatan  
2020

Kecamatan		Pesta Rakyat	Gua	Makam	Wisata Telaga	Taman/Hutan Wisata
(1)		(2)	(3)	(4)	(5)	(6)
1.	Ponorogo	7	-	3	-	5
2.	Babadan	5	1	7	-	2
3.	Kauman	8	-	11	-	1
4.	Sampung	2	2	2	-	-
5.	Sukorejo	3	1	3	-	1
6.	Badegan	1	-	-	-	2
7.	Siman	-	1	3	-	-
8.	Jenangan	-	2	6	-	3
9.	Ngebel	2	-	1	1	3
10.	Sooko	1	2	3	-	1
11.	Pudak	1	-	7	-	1
12.	Sawoo	4	4	8	-	3
13.	Jetis	2	-	3	-	-
14.	Balong	7	2	2	-	2
15.	Pulung	2	-	3	-	-
16.	Sambit	4	-	4	-	-
17.	Mlarak	3	-	-	-	-
18.	Ngrayun	1	-	-	-	-
19.	Slahung	2	1	3	-	1
20.	Bungkal	2	1	3	-	3
21.	Jambon	-	-	1	-	-
Jumlah/Total		57	17	73	1	28

Sumber : Dinas Kebudayaan, Pariwisata, Pemuda dan Olahraga Kabupaten Ponorogo

Lanjutan Tabel 5.1

Kecamatan		Mata Air/ Sumber Air	Air Terjun	Gunung	Kolam Renang	Lainnya	Jumlah/ Total
(1)		(7)	(8)	(9)	(10)	(11)	(12)
1.	Ponorogo	-	-	-	5	1	21
2.	Babadan	-	-	-	1	2	18
3.	Kauman	-	-	-	1	1	22
4.	Sampung	1	3	-	-	5	15
5.	Sukorejo	-	-	1	-	2	11
6.	Badegan	-	-	1	-	2	6
7.	Siman	1	-	-	1	-	6
8.	Jenangan	6	-	1	-	4	22
9.	Ngebel	1	2	-	-	4	14
10.	Sooko	1	1	1	-	1	11
11.	Pudak	-	2	3	-	-	14
12.	Sawoo	-	5	1	1	4	30
13.	Jetis	-	-	-	1	-	6
14.	Balong	-	3	2	1	-	19
15.	Pulung	3	1	1	2	3	15
16.	Sambit	5	2	4	-	4	23
17.	Mlarak	1	-	-	-	5	9
18.	Ngrayun	1	3	8	-	2	15
19.	Slahung	-	2	3	-	3	15
20.	Bungkal	2	3	1	1	2	18
21.	Jambon	-	-	1	-	-	2
Jumlah/Total		22	27	28	14	45	312

Sumber : Dinas Kebudayaan, Pariwisata, Pemuda dan Olahraga Kabupaten Ponorogo

Tabel 5.2 Jumlah Organisasi Kesenian Menurut Jenisnya dan Kecamatan  
2020

Kecamatan		Reyog Dadak	Reyog Mini	Reyog Thek	Kerawitan	Campursari	Ketoprak/ Ludruk
(1)		(2)	(3)	(4)	(5)	(6)	(7)
1.	Ponorogo	39	2	1	-	2	-
2.	Babadan	31	-	-	5	6	1
3.	Kauman	24	-	-	6	7	1
4.	Sampung	19	-	-	4	3	2
5.	Sukorejo	24	1	-	3	-	1
6.	Badegan	18	-	-	6	2	-
7.	Siman	23	-	-	4	2	2
8.	Jenangan	9	-	-	11	-	-
9.	Ngebel	7	-	-	13	1	1
10.	Sooko	6	1	13	9	-	-
11.	Pudak	13	-	1	3	2	-
12.	Sawoo	28	-	2	4	-	-
13.	Jetis	24	-	4	7	-	-
14.	Balong	18	-	-	8	5	1
15.	Pulung	39	-	5	17	2	1
16.	Sambit	24	-	6	12	2	-
17.	Mlarak	26	-	-	7	1	-
18.	Ngrayun	6	-	1	44	5	-
19.	Slahung	40	1	2	28	5	2
20.	Bungkal	27	-	1	14	2	-
21.	Jambon	15	-	-	13	-	1
Jumlah/Total		460	5	36	218	47	13

Sumber : Dinas Kebudayaan, Pariwisata, Pemuda dan Olahraga Kabupaten Ponorogo

Lanjutan Tabel 5.2

Kecamatan		Wayang Kulit	Kongkil	Wayang Orang	Band/Orkes/ Elektone	Musik Odrot	Terbang Solawat/ Kompang
(1)		(8)	(9)	(10)	(11)	(12)	(13)
1.	Ponorogo	-	-	-	7	-	4
2.	Babadan	-	-	-	3	-	1
3.	Kauman	-	-	-	3	-	3
4.	Sampung	-	-	-	3	2	8
5.	Sukorejo	-	-	-	1	1	1
6.	Badegan	-	-	-	-	-	4
7.	Siman	-	-	-	-	-	4
8.	Jenangan	-	-	-	2	-	2
9.	Ngebel	-	-	1	5	-	-
10.	Sooko	-	-	-	2	-	-
11.	Pudak	-	-	-	-	-	-
12.	Sawoo	-	-	-	-	-	1
13.	Jetis	-	-	-	-	-	5
14.	Balong	-	-	-	5	1	1
15.	Pulung	-	-	-	3	1	8
16.	Sambit	-	-	-	-	-	3
17.	Mlarak	-	-	1	-	-	3
18.	Ngrayun	-	-	-	4	-	3
19.	Slahung	-	-	-	5	-	16
20.	Bungkal	-	1	-	1	-	6
21.	Jambon	-	-	-	1	-	4
Jumlah/Total		-	1	2	45	5	77

Sumber : Dinas Kebudayaan, Pariwisata, Pemuda dan Olahraga Kabupaten Ponorogo

Lanjutan Tabel 5.2

Kecamatan		Samroh/ Hadroh/ Jemblungan	Qosidah	Sanggar Tari	Reyog Pegon/ Gajah/ Jaranan/ Unto	Lain- lain	Jumlah/ Total
(1)		(14)	(15)	(16)	(17)	(18)	(19)
1.	Ponorogo	10	-	13	1	-	79
2.	Babadan	22	-	-	2	1	72
3.	Kauman	8	1	2	-	-	55
4.	Sampung	5	2	1	1	1	51
5.	Sukorejo	3	-	-	3	-	38
6.	Badegan	-	-	-	-	2	32
7.	Siman	2	-	-	1	-	38
8.	Jenangan	12	1	-	1	-	38
9.	Ngebel	4	-	1	-	-	33
10.	Sooko	5	1	-	1	-	38
11.	Pudak	1	-	-	3	-	23
12.	Sawoo	7	-	2	6	-	50
13.	Jetis	3	-	1	10	1	55
14.	Balong	5	-	-	3	-	47
15.	Pulung	4	-	1	7	2	90
16.	Sambit	3	5	-	18	1	74
17.	Mlarak	4	-	-	9	1	52
18.	Ngrayun	3	2	1	2	-	71
19.	Slahung	-	2	1	9	-	111
20.	Bungkal	10	2	1	1	-	66
21.	Jambon	4	-	-	1	-	39
Jumlah/Total		115	16	24	79	9	1.152

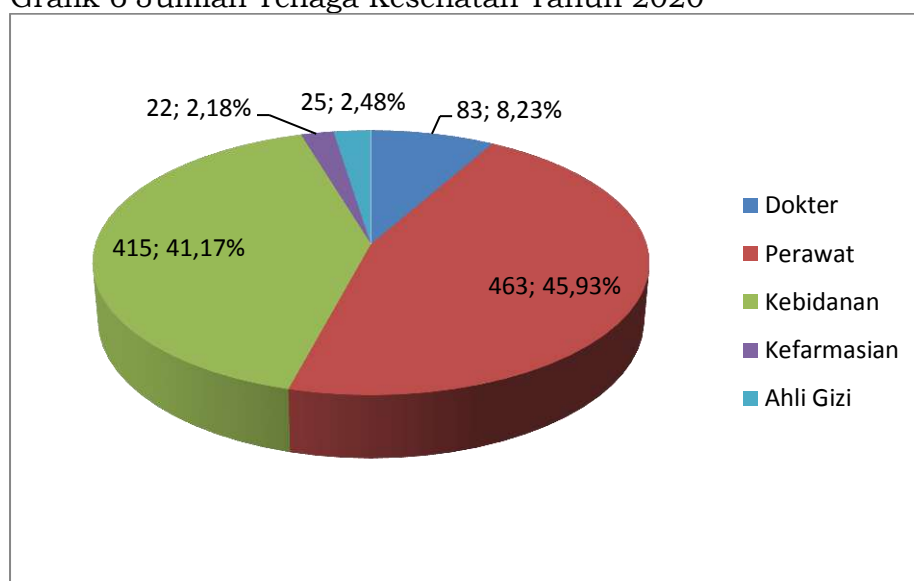
Sumber : Dinas Kebudayaan, Pariwisata, Pemuda dan Olahraga Kabupaten Ponorogo

## 6. DINAS KESEHATAN

### Deskripsi

Puskesmas (Pusat Kesehatan Masyarakat) adalah unit pelaksana teknis dinas kesehatan kabupaten/ kota yang mempunyai fungsi utama sebagai penyelenggara pelayanan kesehatan tingkat pertama. Wilayah kerja puskesmas maksimal adalah satu kecamatan dan untuk dapat menjangkau wilayah kerjanya, puskesmas mempunyai jaringan pelayanan yang meliputi unit Puskesmas Pembantu (Pustu), unit Puskesmas Keliling (Puskel), dan unit bidan desa/komunitas.

Grafik 6 Jumlah Tenaga Kesehatan Tahun 2020



Jumlah tenaga kesehatan meliputi 83 dokter, 463 perawat, 415 kebidanan, 22 kefarmasian dan 25 ahli gizi.

Sumber : Dinas Kesehatan Kabupaten Ponorogo

Tabel 6.1 Jumlah Fasilitas Kesehatan Menurut Kecamatan di Kabupaten Ponorogo  
2020

Kecamatan		Rumah Sakit	Puskesmas	Puskesmas Pembantu
(1)		(2)	(3)	(4)
1.	Ponorogo	6	1	3
2.	Babadan	-	2	3
3.	Kauman	-	1	1
4.	Sampung	-	2	3
5.	Sukorejo	-	1	4
6.	Badegan	-	2	2
7.	Siman	-	1	2
8.	Jenangan	-	1	3
9.	Ngebel	-	1	3
10.	Sooko	-	1	2
11.	Pudak	-	2	2
12.	Sawoo	-	1	4
13.	Jetis	-	1	2
14.	Balong	-	2	3
15.	Pulung	-	2	4
16.	Sambit	-	2	2
17.	Mlarak	-	1	2
18.	Ngrayun	-	2	4
19.	Slahung	-	2	3
20.	Bungkal	-	2	3
21.	Jambon	-	1	2
Jumlah		6	31	57

Sumber : Dinas Kesehatan Kabupaten Ponorogo



Lanjutan Tabel 6.1

Kecamatan		Posyandu	Kinik	Polindes
(1)		(5)	(6)	(7)
1.	Ponorogo	55	13	22
2.	Babadan	32	4	37
3.	Kauman	43	-	16
4.	Sampung	44	-	24
5.	Sukorejo	9	3	-
6.	Badegan	20	-	10
7.	Siman	41	1	18
8.	Jenangan	34	2	16
9.	Ngebel	9	-	8
10.	Sooko	17	-	4
11.	Pudak	12	-	7
12.	Sawoo	59	-	13
13.	Jetis	44	-	22
14.	Balong	49	-	16
15.	Pulung	50	-	21
16.	Sambit	43	-	5
17.	Mlarak	31	1	15
18.	Ngrayun	45	-	-
19.	Slahung	29	1	25
20.	Bungkal	71	-	19
21.	Jambon	30	-	11
Jumlah		767	25	309

Sumber : Dinas Kesehatan Kabupaten Ponorogo

Tabel 6.2 Jumlah Tenaga Kesehatan Menurut Kecamatan di Kabupaten Ponorogo  
2020

Kecamatan		Dokter	Perawat	Kebidanan	Kefarmasian	Ahli Gizi
(1)		(2)	(3)	(4)	(5)	(6)
1.	Ponorogo	6	16	25	1	2
2.	Babadan	4	28	27	3	1
3.	Kauman	8	30	24	3	2
4.	Sampung	3	15	14	1	2
5.	Sukorejo	3	18	21	1	1
6.	Badegan	6	18	11	-	1
7.	Siman	4	21	22	3	2
8.	Jenangan	8	31	20	1	3
9.	Ngebel	2	14	12	2	-
10.	Sooko	1	17	9	1	1
11.	Pudak	2	13	9	-	1
12.	Sawoo	4	26	22	2	-
13.	Jetis	3	24	20	-	-
14.	Balong	3	21	28	1	-
15.	Pulung	3	30	24	-	2
16.	Sambit	6	22	21	1	2
17.	Mlarak	2	16	19	1	1
18.	Ngrayun	3	21	14	-	1
19.	Slahung	6	38	28	1	1
20.	Bungkal	3	20	25	-	1
21.	Jambon	3	24	20	-	1
Jumlah		83	463	415	22	25

Sumber : Dinas Kesehatan Kabupaten Ponorogo

Tabel 6.3 Jumlah Kematian Neonatal, Bayi dan Balita Menurut Jenis Kelamin, Kecamatan dan Puskesmas  
2020

Kecamatan	Puskesmas	Jumlah kematian												
		Laki-laki				Perempuan				Laki-laki + Perempuan				
		Neonatal	Balita			Neonatal	Balita			Neonatal	Balita			
Bayi <sup>a</sup>	Anak Balita		Jumlah Total	Bayi <sup>a</sup>	Anak Balita		Balita	Bayi <sup>a</sup>	Anak Balita		Jumlah Total			
(1)	(2)	(3)	(4)	(5)	(6)	(7)	(8)	(9)	(10)	(11)	(12)	(13)	(14)	
1.	Ponorogo	Po. Utara	2	5	-	5	-	-	1	1	2	5	1	6
		Po. Selatan	4	6	1	7	5	5	-	5	9	11	1	12
2.	Babadan	Babadan	4	6	-	6	2	3	-	3	6	9	-	9
		Sukosari	4	4	-	4	2	2	-	2	6	6	-	6
3.	Kauman	Kauman	3	3	-	3	3	3	-	3	6	6	-	6
		Ngrandu	2	2	1	3	-	1	-	1	2	3	1	4
4.	Sampung	Sampung	2	2	-	2	-	-	1	1	2	2	1	3
		Kunti	2	2	1	3	2	2	-	2	4	4	1	5
5.	Sukorejo	Sukorejo	2	2	-	2	3	5	1	6	5	7	1	8
6.	Badegan	Badegan	4	4	-	4	2	3	-	3	6	7	-	7
7.	Siman	Siman	2	2	-	2	-	-	-	-	2	2	-	2
		Ronowijayan	1	1	-	1	1	2	1	3	2	3	1	4
8.	Jenangan	Jenangan	1	1	-	1	-	-	-	-	1	1	-	1
		Setono	-	-	-	-	4	4	1	5	4	4	1	5
9.	Ngebel	Ngebel	-	-	-	-	1	1	-	1	1	1	-	1
10.	Sooko	Sooko	1	1	-	1	-	-	-	-	1	1	-	1
11.	Pudak	Pudak	1	1	-	1	-	-	-	-	1	1	-	1
12.	Sawoo	Sawoo	2	3	-	3	-	-	1	1	2	3	1	4
		Bondrang	-	1	-	1	-	-	-	-	-	1	-	1
13.	Jetis	Jetis	2	2	1	3	1	1	-	1	3	3	1	4
14.	Balong	Balong	6	7	1	8	1	1	-	1	7	8	1	9
15.	Pulung	Pulung	6	7	-	7	1	1	-	1	7	8	-	8
		Kesugihan	-	-	-	-	1	1	-	1	1	1	-	1
16.	Sambit	Sambit	-	-	-	-	1	1	-	1	1	1	-	1
		Wringinanom	1	2	-	2	-	-	2	2	1	2	2	4
17.	Mlarak	Mlarak	1	2	-	2	1	1	-	1	2	3	-	3
18.	Ngrayun	Ngrayun	3	6	-	6	2	2	-	2	5	8	-	6
19.	Slahung	Slahung	1	3	-	3	2	2	-	2	3	5	-	5
		Nailan	1	1	-	1	-	-	-	-	1	1	-	1
20.	Bungkal	Bungkal	3	5	-	5	1	1	-	1	4	6	-	6
21.	Jambon	Jambon	1	1	-	1	2	2	-	2	3	3	-	3
Jumlah (Kab/Kota)			62	82	5	87	38	44	8	52	100	126	13	137
Angka Kematian (dilaporkan)			11,4	15,1	0,9	16,0	7,3	8,5	1,5	10,0	9,4	11,9	1,2	12,9

Sumber: Dinas Kesehatan Kabupaten Ponorogo

Keterangan: - Angka Kematian (dilaporkan) tersebut di atas belum tentu menggambarkan AKN/AKB/AKABA yang sebenarnya di populasi

- a : kematian bayi termasuk kematian pada neonatal

Tabel 6.4 Jumlah Kematian Ibu Menurut Kelompok Umur, Kecamatan dan Puskesmas  
2020

Kecamatan	Puskesmas	Jumlah Lahir Hidup	Jumlah Kematian Ibu																
			Jumlah Kematian Ibu Hamil				Jumlah Kematian Ibu Bersalin				Jumlah Kematian Ibu Nifas				Jumlah Kematian Ibu				
			<20 tahun	20-34 tahun	≥35 tahun	Jumlah	<20 tahun	20-34 tahun	≥35 tahun	Jumlah	<20 tahun	20-34 tahun	≥35 tahun	Jumlah	<20 tahun	20-34 tahun	≥35 tahun	Jumlah	
(1)	(2)	(3)	(4)	(5)	(6)	(7)	(8)	(9)	(10)	(11)	(12)	(13)	(14)	(15)	(16)	(17)	(18)	(19)	
1. Ponorogo	Po. Utara	496	-	-	-	-	-	-	-	-	-	-	-	-	-	-	-	-	-
	Po. Selatan	389	-	-	1	1	-	-	-	-	-	-	-	-	-	-	-	-	-
2. Babadan	Babadan	444	-	-	1	1	-	-	-	-	-	-	-	-	-	-	-	-	-
	Sukosari	314	-	-	-	-	-	-	-	-	-	1	-	1	-	1	-	-	1
3. Kauman	Kauman	397	-	-	-	-	-	-	-	-	-	-	-	-	-	-	-	-	-
	Ngrandu	132	-	-	-	-	-	-	-	-	-	-	-	-	-	-	-	-	-
4. Sampung	Sampung	298	-	-	-	-	-	-	-	-	-	-	-	-	-	-	-	-	-
	Kunti	162	-	-	-	-	-	-	-	-	-	-	-	-	-	-	-	-	-
5. Sukorejo	Sukorejo	660	-	1	-	1	-	-	-	-	-	1	-	1	-	2	-	-	2
6. Badegan	Badegan	364	-	-	-	-	-	-	-	-	-	-	-	-	-	-	-	-	-
7. Siman	Siman	257	-	-	-	-	-	-	-	-	-	-	-	-	-	-	-	-	-
	Ronowijayan	266	-	-	-	-	-	-	-	-	-	2	-	2	-	2	-	-	2
8. Jenangan	Jenangan	385	-	-	-	-	-	-	-	-	-	-	-	-	-	-	-	-	-
	Setono	231	-	-	-	-	-	-	-	-	-	-	-	-	-	-	-	-	-
9. Ngebel	Ngebel	201	-	1	-	1	-	-	-	-	-	-	-	-	-	1	-	-	1
10. Sooko	Sooko	281	-	-	-	-	-	-	-	-	-	-	-	-	-	-	-	-	-
11. Pudak	Pudak	100	-	-	-	-	-	-	-	-	-	-	-	-	-	-	-	-	-
	Sawoo	600	-	-	-	-	-	-	-	-	-	1	-	1	-	1	-	-	1
12. Bondrang	Bondrang	87	-	-	-	-	-	-	-	-	-	-	-	-	-	-	-	-	-
	Jetis	321	-	-	-	-	-	-	-	-	-	-	-	-	-	-	-	-	-
14. Balong	Balong	524	-	-	-	-	-	-	-	-	-	-	1	1	-	-	-	1	1
	Pulung	371	-	-	-	-	-	-	-	-	-	-	-	-	-	-	-	-	-
15. Kesugihan	Kesugihan	209	-	-	-	-	-	-	-	-	-	-	-	-	-	-	-	-	-
	Sambit	221	-	-	-	-	-	-	-	-	-	-	-	-	-	-	-	-	-
16. Wringinanom	Wringinanom	259	-	-	-	-	-	-	-	-	-	-	-	-	-	-	-	-	-
	Mlarak	432	-	-	-	-	-	-	-	-	-	-	-	-	-	-	-	-	-
18. Ngrayun	Ngrayun	720	-	-	-	-	-	-	-	-	-	-	-	-	-	-	-	-	-
19. Slahung	Slahung	313	-	-	-	-	-	-	-	-	-	-	-	-	-	-	-	-	-
	Nailan	295	-	-	-	-	-	-	-	-	-	-	-	-	-	-	-	-	-
20. Bungkal	Bungkal	398	-	-	-	-	-	-	-	-	-	-	-	-	-	-	-	-	-
	Jambon	494	-	-	-	-	-	-	-	-	-	-	-	-	-	-	-	-	-
Jumlah (Kab/Kota)		10.621	-	2	2	4	-	-	-	-	-	5	1	6	-	7	3	10	
Angka Kematian Ibu (dilaporkan)																			94

Keterangan:

- Jumlah kematian ibu = jumlah kematian ibu hamil + jumlah kematian ibu bersalin + jumlah kematian ibu nifas
- Angka kematian Ibu (dilaporkan) tersebut di atas belum bisa menggambarkan AKI yang sebenarnya di populasi

Tabel 6.5 Kasus Baru Kusta Menurut Jenis Kelamin, Kecamatan dan Puskesmas

2020

Kecamatan	Puskesmas	Kasus Baru									
		Pausi Basiler (PB)/ Kusta Kering			Multi Basiler (MB) / Kusta Basah			PB+MB			
		L	P	L+P	L	P	L+P	L	P	L+P	
(1)	(2)	(3)	(4)	(5)	(6)	(7)	(8)	(9)	(10)	(11)	
1.	Ponorogo	Po. Utara	-	1	1	-	1	1	-	2	2
		Po. Selatan	-	-	-	1	1	2	1	1	2
2.	Babadan	Babadan	-	-	-	1	-	1	1	-	1
		Sukosari	-	-	-	-	-	-	-	-	-
3.	Kauman	Kauman	-	1	1	-	-	-	-	1	1
		Ngrandu	1	-	1	-	-	-	1	-	1
4.	Sampung	Sampung	-	-	-	-	-	-	-	-	-
		Kunti	-	-	-	-	1	1	-	1	1
5.	Sukorejo	Sukorejo	-	-	-	4	1	5	4	1	5
6.	Badegan	Badegan	-	1	1	-	-	-	-	1	1
7.	Siman	Siman	-	-	-	-	-	-	-	-	-
		Ronowijayan	-	-	-	1	2	3	1	2	3
8.	Jenangan	Jenangan	-	-	-	-	-	-	-	-	-
		Setono	-	-	-	1	-	1	1	-	1
9.	Ngebel	Ngebel	-	-	-	1	-	1	1	-	1
10.	Sooko	Sooko	-	-	-	-	-	-	-	-	-
11.	Pudak	Pudak	-	-	-	-	-	-	-	-	-
12.	Sawoo	Sawoo	-	-	-	-	1	1	-	1	1
		Bondrang	-	-	-	-	-	-	-	-	-
13.	Jetis	Jetis	-	-	-	1	-	1	1	-	1
14.	Balong	Balong	-	-	-	-	-	-	-	-	-
15.	Pulung	Pulung	-	-	-	-	-	-	-	-	-
		Kesugihan	-	2	2	1	-	1	1	2	3
16.	Sambit	Sambit	-	-	-	-	-	-	-	-	-
		Wringinanom	-	-	-	-	-	-	-	-	-
17.	Mlarak	Mlarak	-	-	-	-	-	-	-	-	-
18.	Ngrayun	Ngrayun	-	-	-	-	-	-	-	-	-
19.	Slahung	Slahung	-	-	-	-	1	1	-	1	1
		Nailan	-	-	-	1	-	1	1	-	1
20.	Bungkal	Bungkal	-	-	-	-	1	1	-	1	1
21.	Jambon	Jambon	-	-	-	-	-	-	-	-	-
Jumlah (Kab/Kota)			1	5	6	12	9	21	13	14	27
Proporsi Jenis Kelamin			16,7	83,3	-	57,1	42,9	-	48,1	51,9	-
Angka Penemuan Kasus Baru Per 100.000 Penduduk									2,98	3,21	3,1

Sumber : Dinas Kesehatan Kabupaten Ponorogo

Tabel 6.6 Kasus Baru Kusta Cacat Tingkat 0, Cacat Tingkat 2, Penderita Kusta Anak <15 Tahun Menurut Kecamatan dan Puskesmas  
2020

Kecamatan	Puskesmas	Kasus Baru								
		Penderita Kusta	Cacat Tingkat 0		Cacat Tingkat 2		Penderita Kusta Anak <15 Tahun		Penderita Kusta Anak <15 Tahun Dengan Cacat Tingkat 2	
			Jumlah	%	Jumlah	%	Jumlah	%	Jumlah	
(1)	(2)	(3)	(4)	(5)	(6)	(7)	(8)	(9)	(10)	
1.	Ponorogo	Po. Utara	2	2	100	-	-	-	-	-
		Po. Selatan	2	1	50	1	50	-	-	-
2.	Babadan	Babadan	1	1	100	-	-	-	-	-
		Sukosari	-	-	-	-	-	-	-	-
3.	Kauman	Kauman	1	1	100	-	-	-	-	-
		Ngrandu	1	-	-	-	-	1	100	-
4.	Sampung	Sampung	-	-	-	-	-	-	-	-
		Kunti	1	-	-	1	100	-	-	-
5.	Sukorejo	Sukorejo	5	5	100	-	-	-	-	-
6.	Badegan	Badegan	1	1	100	-	-	-	-	-
7.	Siman	Siman	-	-	-	-	-	-	-	-
		Ronowijayan	3	3	100	-	-	-	-	-
8.	Jenangan	Jenangan	-	-	-	-	-	-	-	-
		Setono	1	1	100	-	-	-	-	-
9.	Ngebel	Ngebel	1	1	100	-	-	-	-	-
10.	Sooko	Sooko	-	-	-	-	-	-	-	-
11.	Pudak	Pudak	-	-	-	-	-	-	-	-
12.	Sawoo	Sawoo	1	1	100	-	-	-	-	-
		Bondrang	-	-	-	-	-	-	-	-
13.	Jetis	Jetis	1	1	100	-	-	-	-	-
14.	Balong	Balong	-	-	-	-	-	-	-	-
15.	Pulung	Pulung	-	-	-	-	-	-	-	-
		Kesugihan	3	3	100	-	-	-	-	-
16.	Sambit	Sambit	-	-	-	-	-	-	-	-
		Wringinanom	-	-	-	-	-	-	-	-
17.	Mlarak	Mlarak	-	-	-	-	-	-	-	-
18.	Ngrayun	Ngrayun	-	-	-	-	-	-	-	-
19.	Slahung	Slahung	1	1	100	-	-	-	-	-
		Nailan	1	1	100	-	-	-	-	-
20.	Bungkal	Bungkal	1	1	100	-	-	-	-	-
21.	Jambon	Jambon	-	-	-	-	-	-	-	-
Jumlah (Kab/Kota)			27	24	88,9	2	7,4	1	3,7	-
Angka Cacat tingkat 2 Per 1.000. 000 Penduduk						2,3				

Sumber : Dinas Kesehatan Kabupaten Ponorogo

Tabel 6.7 Jumlah Kasus Terdaftar dan Angka Prevalensi Penyakit Kusta Menurut Tipe/Jenis, Jenis Kelamin, Kecamatan dan Puskesmas

2020

Kecamatan	Puskesmas	Kasus Baru								
		Pausi Basiler (PB)/ Kusta Kering			Multi Basiler (MB)/ Kusta Basah			Jumlah		
		L	P	L+P	L	P	L+P	L	P	L+P
(1)	(2)	(3)	(4)	(5)	(6)	(7)	(8)	(9)	(10)	(11)
1. Ponorogo	Po. Utara	-	1	1	-	1	1	-	2	2
	Po. Selatan	-	-	-	1	1	2	1	1	2
2. Babadan	Babadan	-	-	-	1	-	1	1	-	1
	Sukosari	-	-	-	-	-	-	-	-	-
3. Kauman	Kauman	-	1	1	-	-	-	-	1	1
	Ngrandu	1	-	1	-	-	-	1	-	1
4. Sampung	Sampung	-	-	-	-	-	-	-	-	-
	Kunti	-	-	-	-	1	1	-	1	1
5. Sukorejo	Sukorejo	-	-	-	4	1	5	4	1	5
6. Badegan	Badegan	-	-	-	1	-	1	1	-	1
7. Siman	Siman	-	-	-	-	-	-	-	-	-
	Ronowijayan	-	-	-	1	2	3	1	2	3
8. Jenangan	Jenangan	-	-	-	-	-	-	-	-	-
	Setono	-	-	-	1	-	1	1	-	1
9. Ngebel	Ngebel	-	-	-	1	-	1	1	-	1
10. Sooko	Sooko	-	-	-	-	-	-	-	-	-
11. Puduk	Puduk	-	-	-	-	-	-	-	-	-
12. Sawoo	Sawoo	-	-	-	-	1	1	-	1	1
	Bondrang	-	-	-	-	-	-	-	-	-
13. Jetis	Jetis	-	-	-	2	-	2	2	-	2
14. Balong	Balong	-	-	-	1	-	1	1	-	1
15. Pulung	Pulung	-	-	-	-	-	-	-	-	-
	Kesugihan	-	2	2	1	-	1	1	2	3
16. Sambit	Sambit	-	-	-	-	-	-	-	-	-
	Wringinanom	-	-	-	-	-	-	-	-	-
17. Mlarak	Mlarak	-	-	-	-	-	-	-	-	-
18. Ngrayun	Ngrayun	-	-	-	-	-	-	-	-	-
19. Slahung	Slahung	-	-	-	-	1	1	-	1	1
	Nailan	-	-	-	1	-	1	1	-	1
20. Bungkal	Bungkal	-	-	-	-	1	1	-	1	1
21. Jambon	Jambon	-	-	-	-	-	-	-	-	-
<b>Jumlah (Kab/Kota)</b>		1	4	5	15	9	24	16	13	29
<b>ANGKA PRELEVANSI PER 10.000 PENDUDUK</b>										0,2

Sumber : Dinas Kesehatan Kabupaten Ponorogo

Tabel 6.8 Penderita Kusta Selesai Berobat (*Release from Treatment/RFT*) Menurut Jenis Kelamin, Kecamatan, dan Puskesmas

2020

Kecamatan	Puskesmas	Kusta (PB) Tahun 2019									Kusta (MB) Tahun 2018									
		Penderita PB <sup>a</sup>			RFT PB						Penderita MB <sup>a</sup>			RFT MB						
					L		P		L+P					L		P		L+P		
		L	P	L+P	Jumlah	%	Jumlah	%	Jumlah	%	L	P	L+P	Jumlah	%	Jumlah	%	Jumlah	%	
(1)	(2)	(3)	(4)	(5)	(6)	(7)	(8)	(9)	(10)	(11)	(12)	(13)	(14)	(15)	(16)	(17)	(18)	(19)	(20)	
1.	Ponorogo	Po. Utara	-	-	-	-	-	-	-	-	-	-	-	-	-	-	-	-	-	-
		Po. Selatan	-	-	-	-	-	-	-	-	1	1	2	-	-	-	-	-	-	-
2.	Babadan	Babadan	-	-	-	-	-	-	-	-	2	2	4	2	100	2	100	4	100	
		Sukosari	-	-	-	-	-	-	-	-	1	-	1	1	100	-	-	1	100	
3.	Kauman	Kauman	-	1	1	-	-	1	100	1	100	-	-	-	-	-	-	-	-	
		Ngrandu	-	-	-	-	-	-	-	-	-	-	-	-	-	-	-	-	-	
4.	Sampung	Sampung	-	-	-	-	-	-	-	-	-	-	-	-	-	-	-	-	-	
		Kunti	-	-	-	-	-	-	-	-	-	-	-	-	-	-	-	-	-	
5.	Sukorejo	Sukorejo	-	-	-	-	-	-	-	-	-	-	-	-	-	-	-	-	-	
6.	Badegan	Badegan	-	-	-	-	-	-	-	-	2	-	2	2	100	-	-	2	100	
7.	Siman	Siman	-	-	-	-	-	-	-	-	-	-	-	-	-	-	-	-	-	
		Ronowijayan	-	-	-	-	-	-	-	-	1	2	3	1	100	1	50	2	66,67	
8.	Jenangan	Jenangan	-	-	-	-	-	-	-	-	-	-	-	-	-	-	-	-	-	
		Setono	-	-	-	-	-	-	-	-	1	-	1	1	100	-	-	1	100	
9.	Ngebel	Ngebel	-	-	-	-	-	-	-	-	-	-	-	-	-	-	-	-	-	
10.	Sooko	Sooko	-	-	-	-	-	-	-	-	-	-	-	-	-	-	-	-	-	
11.	Pudak	Pudak	-	-	-	-	-	-	-	-	-	-	-	-	-	-	-	-	-	
12.	Sawoo	Sawoo	-	-	-	-	-	-	-	-	-	-	-	-	-	-	-	-	-	
		Bondrang	-	-	-	-	-	-	-	-	-	-	-	-	-	-	-	-	-	
13.	Jetis	Jetis	-	-	-	-	-	-	-	-	3	-	3	3	100	-	-	3	100	
14.	Balong	Balong	-	-	-	-	-	-	-	-	1	-	1	1	100	-	-	1	100	
15.	Pulung	Pulung	-	-	-	-	-	-	-	-	1	1	2	-	-	1	100	1	50	
		Kesugihan	-	2	2	-	-	2	100	2	100	1	-	1	1	100	-	-	1	100
16.	Sambit	Sambit	-	-	-	-	-	-	-	-	-	1	1	-	-	1	100	1	100	
		Wringinanom	-	-	-	-	-	-	-	-	-	1	1	-	-	1	100	1	100	
17.	Mlarak	Mlarak	-	-	-	-	-	-	-	-	-	-	-	-	-	-	-	-	-	
18.	Ngrayun	Ngrayun	-	-	-	-	-	-	-	-	-	-	-	-	-	-	-	-	-	
19.	Slahung	Slahung	-	-	-	-	-	-	-	-	-	1	1	1	-	-	-	1	100	
		Nailan	-	-	-	-	-	-	-	-	-	-	-	-	-	-	-	-	-	
20.	Bungkal	Bungkal	-	-	-	-	-	-	-	-	2	-	2	2	100	-	-	2	100	
21.	Jambon	Jambon	-	-	-	-	-	-	-	-	1	1	2	1	100	1	100	2	100	
<b>Jumlah (Kab/Kota)</b>			<b>-</b>	<b>3</b>	<b>3</b>	<b>-</b>	<b>-</b>	<b>3</b>	<b>100</b>	<b>3</b>	<b>100</b>	<b>17</b>	<b>10</b>	<b>27</b>	<b>16</b>	<b>94,1176</b>	<b>7</b>	<b>70</b>	<b>23</b>	<b>85,1852</b>

Sumber : Dinas Kesehatan Kabupaten Ponorogo



Tabel 6.9 Jumlah Kasus HIV Menurut Jenis Kelamin dan Kelompok Umur  
2020

Kelompok Umur		HIV			Proporsi Kelompok Umur
		L	P	L+P	
(1)		(2)	(3)	(4)	(5)
1.	≤ 4 tahun	-	-	-	-
2.	5 - 14 tahun	-	-	-	-
3.	15 - 19 tahun	-	-	-	-
4.	20 – 24 tahun	5	4	9	7,1
5.	25 – 49 tahun	62	34	96	76,2
6.	≥ 50 tahun	16	5	21	16,7
<b>Jumlah (Kab/Kota)</b>		<b>83</b>	<b>43</b>	<b>126</b>	<b>100</b>
<b>Proporsi Jenis Kelamin</b>		<b>65,9</b>	<b>34,1</b>		<b>100</b>
<b>Jumlah estimasi orang dengan risiko terinfeksi HIV</b>					<b>13.647</b>
<b>Jumlah orang dengan risiko terinfeksi HIV yang mendapatkan pelayanan sesuai standar</b>					<b>9.123</b>
<b>Persentase orang dengan risiko terinfeksi HIV mendapatkan pelayanan deteksi dini HIV sesuai standar</b>					<b>66,8</b>

Sumber : Dinas Kesehatan Kabupaten Ponorogo

Tabel 6.10 Jumlah Kasus dan Kematian Akibat AIDS Menurut Jenis Kelamin dan Kelompok Umur Kabupaten Ponorogo 2020

Kelompok Umur		Kasus Baru AIDS				Kasus Kumulatif AIDS				Jumlah Kematian Akibat AIDS		
		L	P	L+P	Proporsi Kelompok Umur	L	P	L+P	Proporsi Kelompok Umur	L	P	L+P
(1)		(2)	(3)	(4)	(5)	(6)	(7)	(8)	(9)	(10)	(11)	(12)
1.	< 1 Tahun	-	-	-	-	-	-	-	-	-	-	-
2.	1 – 4 Tahun	-	-	-	-	-	-	-	-	-	-	-
3.	5 – 14 Tahun	-	-	-	-	-	-	-	-	-	-	-
4.	15 – 19 Tahun	-	-	-	-	-	-	-	-	-	-	-
5.	20 – 29 Tahun	-	1	1	11,1	-	-	-	-	-	-	-
6.	30 – 39 Tahun	2	-	2	22,2	-	-	-	-	-	-	-
7.	40 – 49 Tahun	-	2	2	22,2	-	-	-	-	-	1	1
8.	50 – 59 Tahun	2	1	3	33,3	-	-	-	-	-	1	1
9.	≥ 60 Tahun	-	1	1	11,1	-	-	-	-	-	-	-
10.	Tidak Diketahui	-	-	-	-	-	-	-	-	-	-	-
<b>JUMLAH (KAB/KOTA)</b>		<b>4</b>	<b>5</b>	<b>9</b>	<b>100,0</b>	<b>-</b>	<b>-</b>	<b>-</b>	<b>-</b>	<b>-</b>	<b>2</b>	<b>2</b>
<b>PROPORSI JENIS KELAMIN</b>		<b>44,4</b>	<b>55,6</b>								<b>100,0</b>	

Sumber : Dinas Kesehatan Kabupaten Ponorogo

Tabel 6.11 Jumlah Terduga Tuberkulosis, Kasus Tuberkulosis, Kasus Tuberkulosis Anak, Case Notification Rate (CNR) Per 100.000 dan Case Detection Rate (CDR) Menurut Jenis Kelamin, Kecamatan dan Puskesmas  
2020

Kecamatan	Puskesmas	Jumlah Terduga Tuberkulosis yang mendapatkan pelayanan sesuai standar	JUMLAH SEMUA KASUS TUBERKULOSIS					Kasus TB Anak 0-14 Tahun
			LAKI-LAKI		PEREMPUAN		L + P	
			JUMLAH	%	JUMLAH	%		
(1)	(2)	(3)	(4)	(5)	(6)	(7)	(8)	(9)
1. Ponorogo	Po. Utara	190	16	57,14	12	42,86	28	1
	Po. Selatan	110	22	59,46	15	40,54	37	-
2. Babadan	Babadan	81	18	62,07	11	37,93	29	-
	Sukosari	42	12	70,59	5	29,41	17	1
3. Kauman	Kauman	193	21	52,50	19	47,50	40	3
	Ngrandu	76	5	100,00	-	-	5	-
4. Sampung	Sampung	20	6	60,00	4	40,00	10	1
	Kunti	98	9	81,82	2	18,18	11	-
5. Sukorejo	Sukorejo	96	10	37,04	17	62,96	27	2
6. Badegan	Badegan	72	13	52,00	12	48,00	25	-
7. Siman	Siman	54	12	52,17	11	47,83	23	-
	Ronowijayan	127	20	62,50	12	37,50	32	1
8. Jenangan	Jenangan	98	22	73,33	8	26,67	30	-
	Setono	15	6	60,00	4	40,00	10	-
9. Ngebel	Ngebel	59	5	50,00	5	50,00	10	-
10. Sooko	Sooko	24	6	75,00	2	25,00	8	-
11. Puduk	Puduk	31	-	-	-	-	-	-
12. Sawoo	Sawoo	67	17	77,27	5	22,73	22	1
	Bondrang	15	3	100,00	-	-	3	-
13. Jetis	Jetis	128	12	63,16	7	36,84	19	-
14. Balong	Balong	62	13	61,90	8	38,10	21	-
15. Pulung	Pulung	173	12	63,16	7	36,84	19	1
	Kesugihan	98	6	66,67	3	33,33	9	-
16. Sambit	Sambit	83	11	84,62	2	15,38	13	-
	Wringinanom	24	6	50,00	6	50,00	12	-
17. Mlarak	Mlarak	78	20	71,43	8	28,57	28	-
18. Ngrayun	Ngrayun	74	16	66,67	8	33,33	24	2
	Slahung	95	6	42,86	8	57,14	14	3
	Nailan	139	5	71,43	2	28,57	7	-
20. Bungkal	Bungkal	87	14	63,64	8	36,36	22	-
21. Jambon	Jambon	148	17	53,13	15	46,88	32	-
22. Ponorogo	RSUD Dr Harjono	873	16	66,67	8	33,33	24	13
	RS Muhammadiyah	332	93	49,7	95	50,53	188	17

Sumber : Dinas Kesehatan Kabupaten Ponorogo

Lanjutan Tabel 6.11

	RS Aisyiah	399	8	50,00	8	50,00	16	11
	RS Griyo Waluyo	4	-	-	1	100,00	1	-
	RS Darmayu	153	1	100,00	-	-	1	-
	RS Muslimat	96	50	58,14	36	41,86	86	23
<b>JUMLAH KAB/KOTA</b>		<b>4514</b>	<b>529</b>	<b>58,58</b>	<b>374</b>	<b>41,42</b>	<b>903</b>	<b>80</b>
<b>JUMLAH TERDUGA TUBERKULOSIS</b>		<b>4514</b>						
<b>% ORANG TERDUGA TUBERKULOSIS (TBC) MENDAPATKAN PELAYANAN TUBERKULOSIS SESUAI STANDAR</b>						<b>100</b>		
<b>CNR SEMUA KASUS TUBERKULOSIS PER 100.000 PENDUDUK</b>							<b>103,7</b>	
<b>PERKIRAAN INSIDEN TUBERKULOSIS (DALAM ABSOLUT) BERDASARKAN MODELING 2020</b>							<b>1874,0</b>	
<b>CASE DETECTION RATE (%)</b>							<b>48,2</b>	
<b>CAKUPAN PENEMUAN KASUS TUBERKULOSIS ANAK (%)</b>								<b>35,6</b>

Sumber : Dinas Kesehatan Kabupaten Ponorogo

Tabel 6.12 Angka Kesembuhan dan Pengobatan Lengkap Serta Keberhasilan Pengobatan Tuberkulosis Menurut jenis Kelamin, Kecamatan dan Puskesmas 2020

Kecamatan	Puskesmas	Jumlah Kasus Tuberkulosis Paru Terkonfirmasi Bakteriologis			Jumlah Semua Kasus Tuberkulosis Terdaftar dan Diobati *)			Angka Kesembuhan (Cure Rate) Tuberkulosis Paru Terkonfirmasi Bakteriologis					
		L	P	L+P	L	P	L+P	L		P		L+P	
								Jml	%	Jml	%	Jml	%
(1)	(2)	(3)	(4)	(5)	(6)	(7)	(8)	(9)	(10)	(11)	(12)	(13)	(14)
1. Ponorogo	Po. Utara	18	11	29	27	20	47	16	88,9	11	100,0	27	93,1
	Po. Selatan	13	5	18	18	15	33	10	76,9	5	100,0	15	83,3
2. Babadan	Babadan	15	7	22	26	17	43	12	80,0	7	100,0	19	86,4
	Sukosari	8	6	14	13	9	22	8	100,0	6	100,0	14	100,0
3. Kauman	Kauman	18	5	23	28	10	38	17	94,4	5	100,0	22	95,7
	Ngrandu	9	1	10	13	2	15	8	88,9	1	100,0	9	90,0
4. Sampung	Sampung	4	3	7	6	5	11	4	100,0	2	66,7	6	85,7
	Kunti	4	3	7	7	5	12	2	50,0	2	66,7	4	57,1
5. Sukorejo	Sukorejo	15	8	23	26	19	45	11	73,3	7	87,5	18	78,3
6. Badegan	Badegan	14	7	21	22	16	38	14	100,0	7	100,0	21	100,0
7. Siman	Siman	11	3	14	16	9	25	10	90,9	3	100,0	13	92,9
	Ronowijayan	10	2	12	16	13	29	10	100,0	2	100,0	12	100,0
8. Jenangan	Jenangan	17	5	22	30	18	48	14	82,4	4	80,0	18	81,8
	Setono	4	5	9	9	18	27	4	100,0	4	80,0	8	88,9
9. Ngebel	Ngebel	5	2	7	7	9	16	4	80,0	2	100,0	6	85,7
10. Sooko	Sooko	-	3	3	5	8	13	-	-	3	100,0	3	100,0
11. Puduk	Puduk	1	2	3	1	2	3	-	-	2	100,0	2	66,7
	Sawoo	7	5	12	14	14	28	7	100,0	4	80,0	11	91,7
12. Sawoo	Bondrang	3	2	5	6	2	8	2	66,7	1	50,0	3	60,0
	Jetis	14	11	25	23	17	40	12	85,7	9	81,8	21	84,0
14. Balong	Balong	20	14	34	21	14	35	19	95,0	13	92,9	32	94,1
15. Pulung	Pulung	9	6	15	20	8	28	7	77,8	6	100,0	13	86,7
	Kesugihan	1	-	1	3	6	9	1	100,0	-	-	1	100,0
16. Sambit	Sambit	7	3	10	8	5	13	5	71,4	3	100,0	8	80,0
	Wringinanom	5	2	7	8	5	13	4	80,0	1	80,0	5	71,4
17. Mlarak	Mlarak	14	7	21	24	13	37	12	85,2	7	100,0	19	80,5
18. Ngrayun	Ngrayun	1	-	1	10	2	12	1	100,0	-	-	1	100,0
19. Slahung	Slahung	6	7	13	12	13	25	6	100,0	7	100,0	13	100,0
	Nailan	9	4	13	10	7	17	9	100,0	4	100,0	13	100,0
20. Bungkal	Bungkal	4	5	9	15	9	24	4	100,0	5	100,0	9	100,0
21. Jambon	Jambon	19	12	31	26	21	41	18	94,7	11	91,7	29	93,5
	Rumah Sakit	2	1	3	26	21	47	1	50,0	-	-	1	33,3
	RS Muhammadiyah	11	3	14	121	108	229	-	-	-	-	-	-
	RS Aisyiah	-	-	-	11	18	29	-	-	-	-	-	-
	RS Griyo Waluyo	3	-	3	5	-	5	1	33,3	-	-	1	33,3
	RS Darmayu	-	-	-	3	1	4	-	-	-	-	-	-
	RS Muslimat	6	3	9	22	21	43	-	-	-	-	-	-
<b>JUMLAH (KAB/KOTA)</b>		<b>307</b>	<b>163</b>	<b>470</b>	<b>658</b>	<b>500</b>	<b>1158</b>	<b>253</b>	<b>82,4</b>	<b>144</b>	<b>88,3</b>	<b>397</b>	<b>84,5</b>

\*) Kasus Tuberkulosis terdaftar dan diobati berdasarkan kohort yang sama dari kasus yang dinilai kesembuhan dan pengobatan lengkap  
 Jumlah pasien adalah seluruh pasien Tuberkulosis yang ada di wilayah kerja puskesmas tersebut termasuk pasien yang ditemukan di RS, BBKPM/BPKPM/BP4, Lembaga Permayarakatan, Rumah Tahanan, Dokter Praktek Mandiri, Klinik dll

Lanjutan Tabel 6.12

Kecamatan	Puskesmas	Angka Pengobatan Lengkap ( <i>Clompete Rate</i> ) Semua Kasus Tuberkulosis						Angka Keberhasilan Pengobatan (Success Rate/SR) Semua Kasus Tuberkulosis						Jumlah Kematian Selama Pengobatan Tuberkulosis		
		L		P		L+P		L		P		L+P		Jml	%	
		Jml	%	Jml	%	Jml	%	Jml	%	Jml	%	Jml	%			
(1)	(2)	(15)	(16)	(17)	(18)	(19)	(20)	(21)	(22)	(23)	(24)	(25)	(26)	(27)	(28)	
1.	Ponorogo	Po. Utara	5	18,5	7	35,0	12	25,5	21	77,8	18	90,0	39	83,0	8	17,0
		Po. Selatan	5	27,8	9	60,0	14	42,4	15	83,3	14	93,3	29	87,9	4	12,1
2.	Babadan	Babadan	10	38,5	10	58,8	20	46,5	22	84,6	17	100,0	39	90,7	2	4,7
		Sukosari	5	38,5	3	33,3	8	36,4	13	100,0	9	100,0	22	100,0	-	-
3.	Kauman	Kauman	9	32,1	5	50,0	15	36,8	26	92,9	10	100,0	36	94,7	1	2,6
		Ngrandu	3	23,1	1	50,0	4	26,7	11	84,6	2	100,0	13	86,7	1	6,7
4.	Sampung	Sampung	2	33,3	3	60,0	5	45,5	6	100,0	5	100,0	11	100,0	-	-
		Kunti	4	57,1	2	40,0	6	50,0	6	85,7	4	80,0	10	83,3	1	8,3
5.	Sukorejo	Sukorejo	9	34,6	10	52,6	19	42,2	20	76,9	17	89,5	37	82,2	4	8,9
6.	Badegan	Badegan	8	36,4	9	56,3	17	44,7	22	100,0	16	100,0	38	100,0	-	-
7.	Siman	Siman	5	31,3	3	33,3	8	32,0	15	93,8	6	66,7	21	84,0	1	4,0
		Ronowijayan	6	37,5	11	84,6	17	58,6	16	100,0	13	100,0	29	100,0	-	-
8.	Jenangan	Jenangan	14	46,7	11	61,1	25	52,1	28	93,3	15	83,3	43	89,6	4	8,3
		Setono	5	55,6	11	61,1	16	59,3	9	100,0	15	83,3	24	88,9	2	7,4
9.	Ngebel	Ngebel	2	28,6	7	77,8	9	56,3	6	85,7	9	100,0	15	93,8	-	-
10.	Sooko	Sooko	3	60,0	5	62,5	8	61,5	3	60,0	8	100,0	11	84,6	2	15,4
11.	Pudak	Pudak	-	-	-	-	-	-	-	-	2	100,0	2	66,7	-	-
12.	Sawoo	Sawoo	5	35,7	9	64,3	14	50,0	12	85,7	13	92,9	25	89,3	3	10,7
		Bondrang	1	16,7	-	-	1	12,5	3	50,0	1	50,0	4	50,0	-	-
13.	Jetis	Jetis	8	34,8	4	23,5	12	30,0	20	87,0	13	76,5	33	82,5	4	10,0
14.	Balong	Balong	1	4,8	-	-	1	2,9	20	95,2	13	92,9	33	94,3	2	5,7
15.	Pulung	Pulung	11	55,0	2	25,0	13	46,4	18	90,0	8	100,0	26	92,9	1	3,6
		Kesugihan	2	66,7	5	83,3	7	77,8	3	100,0	5	83,3	8	88,9	1	11,1
16.	Sambit	Sambit	1	12,5	2	40,0	3	23,1	6	75,0	5	100,0	11	84,6	2	15,4
		Wringinanom	3	37,5	1	20,0	4	30,8	7	87,5	2	40,0	9	69,2	2	15,4
17.	Mlarak	Mlarak	9	37,5	6	46,2	15	40,5	21	87,5	13	100,0	34	91,9	3	8,1
18.	Ngrayun	Ngrayun	8	80,0	2	100,0	10	83,3	9	90,0	2	100,0	11	91,7	1	8,3
19.	Slahung	Slahung	5	41,7	5	38,5	10	40,0	11	91,7	12	92,3	23	92,0	2	8,0
		Nailan	1	10,0	3	42,9	4	23,5	10	100,0	7	100,0	17	100,0	-	-
20.	Bungkal	Bungkal	6	40,0	3	33,3	9	37,5	10	66,7	8	88,9	18	75,0	4	16,7
21.	Jambon	Jambon	7	26,9	9	42,9	16	34,0	25	96,2	20	95,2	45	95,7	2	4,3
22.	Rumah Sakit	RSUD Dr. Harjono	23	88,5	21	100,0	44	93,6	24	92,3	21	100,0	45	95,7	1	2,1
		RS Muhammadiyah	88	72,7	77	71,3	165	72,1	88	72,7	77	71,3	165	72,1	2	0,9
		RS Aisyiah	10	90,9	18	100,0	28	96,6	10	90,9	18	100,0	28	96,6	1	3,4
		RS Griyo Waluyo	3	60,0	-	-	3	60,0	4	80,0	-	-	4	80,0	-	-
		RS Darmayu	2	66,7	1	100,0	3	75,0	2	66,7	1	100,0	3	75,0	-	-
		RS Muslimat	14	63,6	15	71,4	29	67,4	14	63,6	15	71,4	29	67,	-	-
<b>JUMLAH (KAB/KOTA)</b>			<b>303</b>	<b>46,0</b>	<b>290</b>	<b>58,0</b>	<b>593</b>	<b>51,2</b>	<b>556</b>	<b>84,5</b>	<b>433</b>	<b>86,8</b>	<b>99,0</b>	<b>85,5</b>	<b>61</b>	<b>5,3</b>

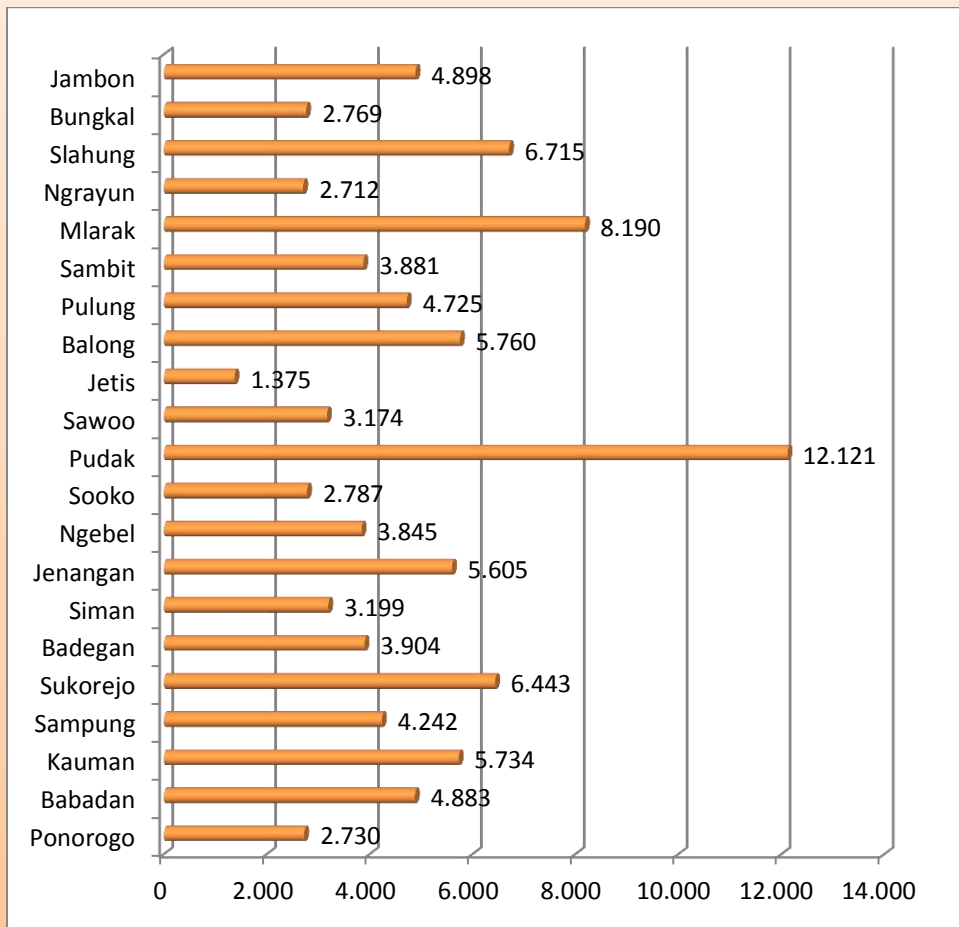
Sumber : Dinas Kesehatan Kabupaten Ponorogo

## 7. DINAS SOSIAL, PEMBERDAYAAN PEREMPUAN DAN PERLINDUNGAN ANAK

Deskripsi :

1. Panti Sosial adalah lembaga/unit pelayanan yang melaksanakan rehabilitasi sosial bagi satu jenis sasaran untuk memulihkan dan mengembangkan kemampuan seseorang yang mengalami disfungsi sosial agar dapat melaksanakan fungsi sosialnya secara wajar.
2. Penyandang Disabilitas adalah setiap orang yang mengalami keterbatasan fisik, intelektual, mental, dan/atau sensorik dalam jangka waktu lama yang dalam berinteraksi dengan lingkungan dapat mengalami hambatan dan kesulitan untuk berpartisipasi secara penuh dan efektif dengan warga negara lainnya berdasarkan kesamaan hak.

Grafik 7 Jumlah Penerima Bantuan Non Tunai Tahun 2020



Jumlah Penerima Bantuan Non Tunai sebanyak 99.692 orang. Penerima bantuan Non Tunai terbanyak pada Kecamatan Pudak dengan jumlah 12.121 orang.

Sumber : Dinas Sosial, Pemberdayaan Perempuan dan Perlindungan Anak Kabupaten Ponorogo



Tabel 7.1 Jumlah Penerima Bantuan Non Tunai Menurut Kecamatan  
2020

Kecamatan		Jumlah
(1)		(2)
1.	Ponorogo	2.730
2.	Babadan	4.883
3.	Kauman	5.734
4.	Sampung	4.242
5.	Sukorejo	6.443
6.	Badegan	3.904
7.	Siman	3.199
8.	Jenangan	5.605
9.	Ngebel	3.845
10.	Sooko	2.787
11.	Pudak	12.121
12.	Sawoo	3.174
13.	Jetis	1.375
14.	Balong	5.760
15.	Pulung	4.725
16.	Sambit	3.881
17.	Mlarak	8.190
18.	Ngrayun	2.712
19.	Slahung	6.715
20.	Bungkal	2.769
21.	Jambon	4.898
Jumlah		99.692

Sumber : Dinas Sosial, Pemberdayaan Perempuan dan Perlindungan Anak  
Kabupaten Ponorogo

Tabel 7.2 Penghuni Panti Sosial Menurut Panti dan Jenis Kelamin

2020

Nama Panti Sosial		Laki-laki	Perempuan	Jumlah
(1)		(2)	(3)	(4)
1.	Panti Asuhan Al-Ikhlas	45	50	95
2.	Panti Asuhan Muslimat NU Darul Muhsinin	15	40	55
3.	Panti Asuhan Ikatrina	31	46	77
4.	Panti Asuhan Muhammadiyah Ponorogo	36	9	45
5.	Panti Asuhan Al-Hikmah	24	31	55
6.	Panti Asuhan Al-Amin Jetis	17	24	41
7.	Panti Asuhan Payamuba	16	34	50
8.	Panti Asuhan Nurul Insan	17	22	39
9.	Panti Asuhan Munirul Islam	23	16	39
10.	Panti Asuhan Tahfidzul Qur'an	24	49	73
11.	Panti Asuhan Fathul Muna	66	84	150
12.	Panti Asuhan Ali Muttaqin	23	14	37
13.	Panti Asuhan As-Sunnah	19	35	54
14.	Panti Asuhan Darul Adham	14	11	25
15.	Panti Asuhan Hidayatul Hassanah	41	39	80
16.	Panti Asuhan Ny. Achmad Dahlan	-	70	70
17.	Panti Asuhan Nurus Syamsi	21	31	52
18.	Panti Asuhan Hidayatul Mutabdiin	31	39	70
19.	Panti Asuhan Al Jawahiriyah	25	21	46
20.	Panti Asuhan Ar-Rohmah	34	28	62
21.	Panti Asuhan Al-Jinan	25	47	72
22.	Panti Asuhan Darul Istiqomah	31	21	52
23.	Panti Asuhan Ar-Fakhrudin	32	-	32
24.	Panti Asuhan Al Hidayah	26	37	63
25.	Panti Asuhan Tuna Netra Aisyiyah	37	47	84
26.	Panti Asuhan Darul Yatama	26	49	75

Sumber : Dinas Sosial, Pemberdayaan Perempuan dan Perlindungan Anak Kabupaten Ponorogo

Lanjutan Tabel 7.2

Nama Panti Sosial		Laki-laki	Perempuan	Jumlah
(1)		(2)	(3)	(4)
27.	Panti Asuhan Ittihadul Inayah	24	46	70
28.	Panti Asuhan Nur Aji Waluyo	24	16	40
29.	Panti Asuhan Miftahul Jannah	24	29	53
30.	Panti Asuhan Nur Khamdan	32	38	70
31.	Panti Asuhan Al-Amiin Gandu	26	30	56
32.	Panti Asuhan Al-Furqon	11	14	25
33.	Panti Asuhan Sulaiman Dahlan	41	46	87
34.	Panti Asuhan Amanah Hati Ponorogo	31	37	68
35.	Panti Dhuafa Lansia Ponorogo	44	52	96
36.	Panti Asuhan Bulan Purnama	35	43	78
37.	Panti Asuhan Al-Ihsan	42	56	98
38.	Panti Asuhan Al-Maa'uun	24	33	57
39.	Panti Asuhan Bina Umat	35	40	75
40.	Panti Asuhan Ali Mutu Al-Barokah	17	19	36
41.	Panti Asuhan Mukti Wibowo Ponorogo	39	46	85
42.	Orsos Omah Welas Asih	38	42	80
43.	Orsos Sidowayah Berdaya	43	37	80
44.	Orsos Sholawat Ummi	48	32	80
45.	Panti Asuhan Yatim Piatu dan Dhuafa Uyun Al-Hikam	38	32	70
46.	Panti Asuhan Miftahul Ulum	41	47	88
47.	Panti Asuhan Hudatul Muna	12	15	27
48.	Panti Asuhan Kanzul Huda	18	21	39
49.	Panti Asuhan Jabal Rahmah	69	81	150
50.	Panti Asuhan Al Madina	38	46	84
51.	Orsos Rumah Kasih Sayang	124	141	265
Jumlah / Total		1.617	1.933	3.550

Sumber : Dinas Sosial, Pemberdayaan Perempuan dan Perlindungan Anak Kabupaten Ponorogo

Tabel 7.3 Jumlah Penerima Jaminan Sosial Menurut Jenis Layanan  
2020

Jenis Layanan		Jumlah Penerima Layanan	Keterangan
(1)		(2)	(3)
1.	Bantuan Pangan Non Tunai (BPNT)	99.692	KPM
2.	Program Keluarga Harapan (PKH)	44.305	KPM
3.	KIS BPID Ponorogo	37.947	Jiwa
4.	Jaminan Persalinan (Jampersal)	740	Jiwa
5.	Jaminan Kesehatan Nasional (JKN)	400.924	Jiwa

Sumber : Dinas Sosial, Pemberdayaan Perempuan dan Perlindungan Anak Kabupaten Ponorogo

Tabel 7.4 Jumlah Bencana Alam dan Sosial  
2020

Jenis Bencana Alam/Sosial		Lokasi	Dampak Bencana			Tindakan Penanganan Lanjutan
			Korban Manusia	Rumah Rusak	Sarana Prasarana	
(1)	(2)	(3)	(4)	(5)	(6)	
1.	Banjir	Kecamatan Ponorogo, Kauman, Balong, Mlarak	-	6	1	Membuka Dapur Umum di Kantor Dinsos P3A Ponorogo
2.	Tanah Longsor	Kec. Ngrayun, Sawoo, Sooko, Slahung	1	3	-	Pemberian bantuan sembako, pakaian layak pakai dan, peralatan Rumah Tangga
3.	Rumah Terbakar	Kec. Mlarak, Pulung, Badegan, Bungkal, Sampung,	-	11	-	Pemberian bantuan sembako, pakaian layak pakai dan, peralatan Rumah Tangga
4.	Rumah Roboh	Kec. Sampung	-	3	-	Pemberian bantuan sembako, pakaian layak pakai dan, peralatan Rumah Tangga
5.	Angin Puting Beliung	Kec. Bungkal, Pulung	-	5	15	Bantuan Sembako
6.	Orang Jatuh ke Sumur	Kec. Jenangan	1	-	-	-
7.	Tenggelam di sungai	Kec. Sukorejo, Sooko	2	-	-	-
8.	Pandemi Covid-19	Kab. Ponorogo	820	-	-	Terpapar
9.	Pandemi Covid-19	Kab. Ponorogo	28	-	-	Meninggal

Sumber : Dinas Sosial, Pemberdayaan Perempuan dan Perlindungan Anak Kabupaten Ponorogo

Tabel 7.5 Jumlah Kasus Kekerasan Terhadap Perempuan dan Anak  
2020

Bulan	Jenis Kasus	Jumlah Kasus Tertangani	Korban		Keterangan (Pelaku)	
			Laki-laki	Perempuan		
(1)	(2)		(3)	(4)	(7)	
1.	Januari	KDRT (Kekerasan Psikis)	2	-	2	Suami
		KDRT (Penelantaran)	1	1	2	Ayah kandung
2.	Februari	Pembuangan mayat bayi	1	1	-	Kakek kandung
		Persetubuhan dibawah umur	1	-	1	Pacar
3.	Maret	KDRT (Kekerasan Fisik)	1	-	1	Suami
		Persetubuhan	1	-	1	Pacar
		Hak Asuh Anak	1	-	1	Ayah kandung
		KDRT (Kekerasan Psikis)	1	-	1	Suami
4.	April	Hak Asuh Anak	1	1	1	Ayah kandung
		Pemenuhan Hak Anak	1	-	1	Ayah kandung
5.	Mei	KDRT (Kekerasan Psikis)	1	-	1	Suami
6.	Juni	Pencemaran Nama baik	1	-	1	Mr.X
		Persetubuhan mengakibatkan hamil	1	-	1	Mr.X
		Pencabulan dan sodomi	1	7	-	Penjual angkringan
		Persetubuhan dibawah umur	1	-	1	Mantan Pacar
7.	Juli	-	-	-	-	-
8.	Agustus	KDRT (Kekerasan Psikis)	3	-	3	Suami
		Hak Asuh Anak	2	-	2	Orang Tua Kandung
		Persetubuhan dibawah umur	1	-	1	Ayah tiri
9.	September	KDRT (Kekerasan Psikis)	1	-	1	Suami

Sumber : Dinas Sosial, Pemberdayaan Perempuan dan Perlindungan Anak Kabupaten Ponorogo

Lanjutan Tabel 7.5

Bulan		Jenis Kasus	Jumlah Kasus Tertangani	Korban		Keterangan (Pelaku)
				Laki-laki	Perempuan	
(1)		(2)		(3)	(4)	(7)
10.	Oktober	Persetubuhan dibawah umur yang mengakibatkan hamil	2	-	2	Pacar
		Hak Asuh Anak	1	-	1	Orang Tua Kandung
		Bullying	1	-	1	Teman
11.	November	Persetubuhan dibawah umur yang mengakibatkan hamil	2	-	2	Pacar, Ayah tiri
		KDRT (Kekerasan Psikis)	1	-	1	Suami
		Persetubuhan dibawah umur	1	-	1	Pacar
12.	Desember	KDRT (Kekerasan Psikis)	4	-	4	Suami
		Pembuangan bayi	1	-	1	Orang tua kandung
Jumlah			36	10	35	

Sumber : Dinas Sosial, Pemberdayaan Perempuan dan Perlindungan Anak Kabupaten Ponorogo

Tabel 7.6 Jumlah Potensi dan Sumber Kesejahteraan Sosial (PSKS)

2020

Jenis Potensi dan Sumber Kesejahteraan Sosial (PSKS)		Laki-laki	Perempuan	Jumlah
(1)		(2)	(3)	(4)
1.	Pekerja Sosial Profesional	-	2	2
2.	Pekerja Sosial Masyarakat (PSM)	-	-	-
3.	Wanita Pemimpin Kesejahteraan Sosial	-	4	4
4.	Penyuluh Sosial	-	-	-
5.	Taruna Siaga Bencana (TAGANA)	48	8	56
6.	Tenaga Kesejahteraan Sosial Kecamatan (TKSK)	13	8	21
7.	Karang Taruna	307	-	307
8.	Lembaga Kesejahteraan Sosial	52	-	52
9.	Lembaga Konsultasi Kesejahteraan Keluarga (LK3)	6	6	12
10.	Dunia Usaha yang Melakukan Usaha Kesejahteraan Sosial	21	-	21
11.	Wahana Kesejahteraan Sosial Berbasis Masyarakat (WKSBM)	4	-	4
12.	Keluarga Pioner	21	-	21
13.	Pendamping Keluarga Harapan (PKH)	81	62	143

Sumber : Dinas Sosial, Pemberdayaan Perempuan dan Perlindungan Anak Kabupaten Ponorogo



Tabel 7.7 Jumlah Forum Anak Tingkat Desa

2020

Kecamatan	Desa	Nama Forum Anak	Jumlah Pengurus		Jumlah Anggota	
			L	P	L	P
(1)	(2)	(3)	(4)	(5)	(6)	(7)
1. Ponorogo	19	-	37	39	153	108
2. Babadan	15	-	30	30	75	41
3. Kauman	16	-	31	33	75	47
4. Sampung	12	-	23	25	93	62
5. Sukorejo	18	-	37	35	139	88
6. Badegan	10	-	24	36	130	91
7. Siman	18	-	35	37	130	101
8. Jenangan	17	-	29	35	138	113
9. Ngebel	8	-	15	17	61	41
10. Sooko	6	-	17	19	76	57
11. Pudak	-	-	-	-	-	-
12. Sawoo	-	-	-	-	-	-
13. Jetis	14	-	29	27	106	80
14. Balong	20	-	48	72	260	182
15. Pulung	18	-	45	62	194	200
16. Sambit	16	-	31	33	75	36
17. Mlarak	15	-	27	33	121	84
18. Ngrayun	11	-	36	18	105	108
19. Slahung	22	-	43	45	109	57
20. Bungkal	19	-	39	37	149	99
21. Jambon	-	-	-	-	-	-
<b>Jumlah</b>	<b>274</b>	<b>-</b>	<b>576</b>	<b>633</b>	<b>2.189</b>	<b>1.595</b>

Sumber : Dinas Sosial, Pemberdayaan Perempuan dan Perlindungan Anak Kabupaten Ponorogo

Tabel 7.8 Jumlah Organisasi Perempuan Tingkat Kabupaten

2020

Nama Organisasi Perempuan		Jumlah Pengurus		Jumlah Anggota		Alamat Kantor
		L	P	L	P	
(1)		(2)	(3)	(4)	(5)	(6)
1.	PD Aisyiyah		17		140	Jln. KH. Ahmad Dahlan 58 Ponorogo
2.	Muslimat NU		48		250	Jln. KH. Ahmad Dahlan 60 Ponorogo
3.	TP. PKK Kabupaten		49			Jln. Aloon-Aloon Utara No. 3
4.	Fatayat NU		80		1.300	Jln. KH. Ahmad Dahlan 60 Ponorogo
5.	GOW		34			Jln. Aloon-Aloon Utara No. 3
6.	Perwosi		21			Jln. Aloon-Aloon Utara No. 3
7.	Adi Yaksa Kejaksaan		42			Jl. MT Haryono Ponorogo
8.	Nasyiatul Aisyiyah		32			Jl. Jawa No. 38 Ponorogo
9.	PGRI		9			Jl. Ponorogo Pacitan 52 Madusari Siman Ponorogo
10.	Al Hidayah		75		15	Jl. Jend Sudirman No. 66 Ponorogo
11.	HWK		12		50	Jl. Jend Sudirman No. 66 Ponorogo
12.	Wanita Katolik		17		53	Jl. Dewi Kunti Gg. III No. 3 Ponorogo
13.	Bayangkari		26			Jl. Bhayangkara No.60 Ponorogo
14.	Dian Kemala		10			Jl. Bhayangkara No.60 Ponorogo
15.	PSMI		3			Jl. Diponegoro No. 30 Ponorogo

Sumber : Dinas Sosial, Pemberdayaan Perempuan dan Perlindungan Anak Kabupaten Ponorogo

Lanjutan Tabel 7.8

Nama Organisasi Perempuan		Jumlah Pengurus		Jumlah Anggota		Alamat Kantor
		L	P	L	P	
(1)		(2)	(3)	(4)	(5)	(6)
16.	PERIP		18		62	Jl. Jend Sudirman No. 66 Ponorogo
17.	PERWARI		5			Jl. R. Saleh No. 30 Ponorogo
18.	Dharma Wanita Persatuan		17			Jl. Aloon-Aloon Utara No. 3B Ponorogo
19.	IWAPI		5		55	Jl. Gajahmada No. 11 A Ponorogo
20.	IIDI				50	Jl. Ir Juanda No. 61 Ponorogo
21.	PIVERI		20		135	Jl. Jend Sudirman No. 64 Ponorogo
22.	IBI				872	Jl. Sekar Telon Gg I/11 Tonatan Ponorogo

Sumber : Dinas Sosial, Pemberdayaan Perempuan dan Perlindungan Anak Kabupaten Ponorogo

Tabel 7.9 Data Disabilitas Kabupaten Ponorogo

2020

Kecamatan	1	2	3	4	5	6	7	8	9	10	11	12	Jumlah
(1)	(2)	(3)	(4)	(5)	(6)	(7)	(8)	(9)	(10)	(11)	(12)	(13)	(14)
1. Ponorogo	36	73	47	33	5	4	27	7	4	5	5	10	256
2. Babadan	46	108	88	71	13	12	47	18	15	7	8	13	446
3. Kauman	62	84	56	73	12	10	55	53	12	7	2	22	448
4. Sampung	30	51	37	58	7	1	39	21	8	3	2	5	262
5. Sukorejo	66	74	72	110	9	1	61	42	18	1	-	5	459
6. Badegan	47	114	78	49	11	5	39	53	40	6	5	31	478
7. Siman	32	49	14	21	5	1	49	14	5	3	4	11	208
8. Jenangan	49	169	69	70	9	5	74	44	7	5	6	16	523
9. Ngebel	23	28	26	33	4	2	24	18	12	1	4	15	190
10. Sooko	10	15	19	20	2	-	7	12	4	-	-	8	97
11. Pudak	6	3	8	9	-	1	5	3	1	-	-	5	41
12. Sawoo	59	94	62	88	12	6	47	28	14	4	6	24	444
13. Jetis	19	44	47	44	2	3	37	6	9	2	1	17	231
14. Balong	77	77	64	54	12	5	48	44	12	7	4	20	424
15. Pulung	22	62	36	83	8	5	37	39	15	2	-	14	323
16. Sambit	36	64	42	51	6	2	24	24	12	2	2	11	276
17. Mlarak	49	88	45	58	8	1	31	37	16	4	6	11	354
18. Ngrayun	65	89	54	75	5	4	47	56	11	5	5	25	441
19. Slahung	62	103	52	71	14	7	69	57	20	5	5	24	489
20. Bungkal	54	59	61	47	3	2	48	21	8	3	2	15	323
21. Jambon	59	164	89	94	14	3	54	113	47	3	4	36	680
Jumlah/Total	909	1.612	1.066	1.212	161	80	869	710	290	75	71	338	7.393

Sumber : Dinas Sosial, Pemberdayaan Perempuan dan Perlindungan Anak Kabupaten Ponorogo

Keterangan Jenis Kecacatan :

1. Cacat Fisik dan Mental
2. Cacat Mental Refadarsi
3. Tuna Daksa/Cacat Tubuh
4. Tuna Netra dan Cacat Tubuh
5. Tuna Rungu dan Wicara
6. Tuna Rungu, Wicara dan Cacat Tubuh
7. Tuna Wicara
8. Tuna Netra/ Buta
9. Tuna Rungu, Wicara, Netra dan Cacat Tubuh
10. Tuna Rungu
11. Tuna Netra, Rungu dan Wicara
12. ODGJ

Tabel 7.10 Jumlah Perempuan Kepala Keluarga (PEKKA)

2020

Kecamatan		Jumlah PEKKA
(1)		(2)
1.	Ponorogo	5.873
2.	Babadan	4.849
3.	Kauman	3.400
4.	Sampung	2.769
5.	Sukorejo	3.667
6.	Badegan	2.074
7.	Siman	3.021
8.	Jenangan	3.850
9.	Ngebel	1.063
10.	Sooko	1.173
11.	Pudak	233
12.	Sawoo	2.675
13.	Jetis	2.273
14.	Balong	3.146
15.	Pulung	2.928
16.	Sambit	2.354
17.	Mlarak	2.155
18.	Ngrayun	1.834
19.	Slahung	3.387
20.	Bungkal	2.700
21.	Jambon	2.747
<b>Jumlah</b>		<b>58.171</b>

Sumber : Dinas Sosial, Pemberdayaan Perempuan dan Perlindungan Anak Kabupaten Ponorogo

Tabel 7.11 Jumlah Industri Rumahan Yang Dikelola Oleh Perempuan  
2020

Kecamatan		Jumlah Industri Rumahan
(1)		(2)
1.	Ponorogo	22
2.	Babadan	19
3.	Kauman	9
4.	Sampung	25
5.	Sukorejo	12
6.	Badegan	10
7.	Siman	3
8.	Jenangan	14
9.	Ngebel	6
10.	Sooko	9
11.	Pudak	-
12.	Sawoo	8
13.	Jetis	10
14.	Balong	66
15.	Pulung	9
16.	Sambit	26
17.	Mlarak	5
18.	Ngrayun	29
19.	Slahung	27
20.	Bungkal	21
21.	Jambon	17
Jumlah		347

Sumber : Dinas Sosial, Pemberdayaan Perempuan dan Perlindungan Anak Kabupaten Ponorogo

Tabel 7.12 Jumlah Pokja Pengarusutamaan Gender (PUG) dan TIM Focal Point PUG  
2020

Nama		Jumlah
(1)		(2)
1.	Kelompok Kerja PUG	38
2.	Tim Focal Point PUG	84

Sumber : Dinas Sosial, Pemberdayaan Perempuan dan Perlindungan Anak  
Kabupaten Ponorogo

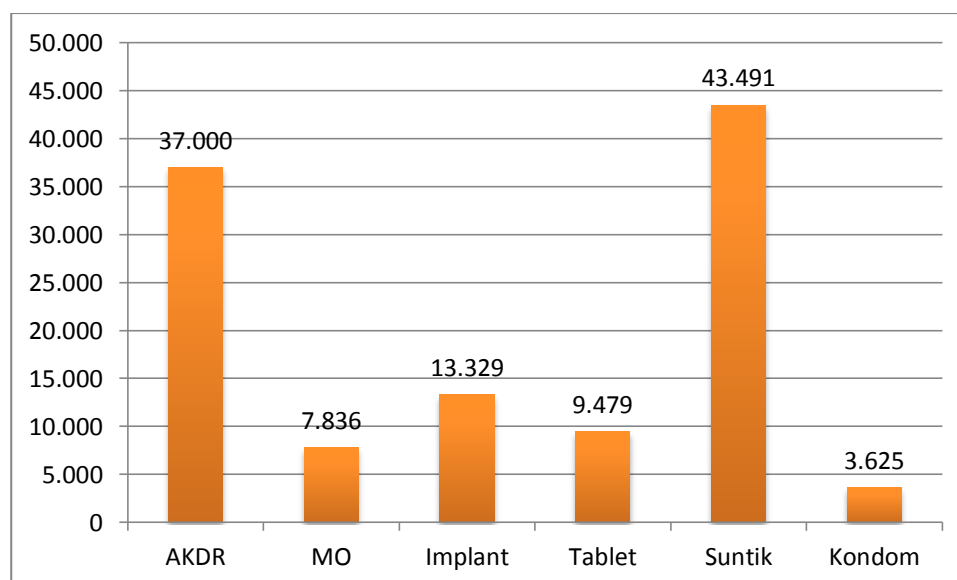


## 8. DINAS PENGENDALIAN PENDUDUK DAN KELUARGA BERENCANA

Deskripsi :

1. Keluarga Berencana adalah upaya mengatur kelahiran anak, jarak dan usia ideal melahirkan, mengatur kehamilan, melalui promosi, perlindungan, dan bantuan sesuai dengan hak reproduksi untuk mewujudkan keluarga yang berkualitas.
2. Alat Kontrasepsi Dalam Rahim (AKDR) adalah alat kontrasepsi yang dipasang dalam rahim dengan menjepit kedua saluran yang menghasilkan indung telur sehingga tidak terjadi pembuahan, terdiri dari bahan plastik polietilena, ada yang dililit oleh tembaga dan ada yang tidak.
3. Implant adalah alat kontrasepsi bawah kulit yang mengandung progestin yang dibungkus dalam kapsul silastik silikon polidimetri.

Grafik 8 Jumlah Akseptor Keluarga Berencana Menurut Metode Pemakaiannya Tahun 2020



Tahun 2020 Dinas Pengendalian Penduduk dan Keluarga Berencana Kabupaten Ponorogo mencatat metode KB yang paling banyak digunakan adalah suntik.

Tabel 8.1 Jumlah Akseptor Keluarga Berencana Menurut Metode Pemakaiannya  
2020

Kecamatan		Kontrasepsi						Jumlah
		AKDR	MO	Implant	Tablet	Suntik	Kondom	
(1)		(2)	(3)	(4)	(5)	(6)	(7)	(8)
1.	Ponorogo	3.986	952	374	458	1.996	269	8.035
2.	Babadan	2.065	426	214	614	3.213	299	6.831
3.	Kauman	1.937	326	554	409	1.550	191	4.967
4.	Sampung	1.464	270	374	375	2.184	82	4.749
5.	Sukorejo	2.188	332	958	637	2.337	442	6.894
6.	Badegan	648	233	693	233	2.055	76	3.938
7.	Siman	2.953	355	549	346	1.519	203	5.925
8.	Jenangan	3.345	461	248	432	2.740	92	7.318
9.	Ngebel	410	161	643	445	721	96	2.476
10.	Sooko	475	316	887	160	1.366	58	3.262
11.	Pudak	314	126	450	73	447	-	1.410
12.	Sawoo	2.501	531	731	663	2.729	238	7.393
13.	Jetis	1.611	300	405	298	1.297	146	4.057
14.	Balong	1.962	179	587	343	2.289	91	5.451
15.	Pulung	1.832	741	1.441	474	2.825	225	7.538
16.	Sambit	1.546	344	735	1.010	1.792	365	5.792
17.	Mlarak	981	188	394	244	1.770	131	3.708
18.	Ngrayun	1.596	625	310	939	3.768	53	7.291
19.	Slahung	2.289	397	1.144	535	2.551	135	7.051
20.	Bungkal	1.907	339	787	310	1.159	256	4.758
21.	Jambon	990	234	851	481	3.183	177	5.916
Jumlah/Total		37.000	7.836	13.329	9.479	43.491	3.625	114.760

Sumber : Dinas Pengendalian Penduduk dan Keluarga Berencana Kabupaten Ponorogo

Tabel 8.2 Target dan Pencapaian Akseptor KB Baru Kumulatif  
2020

Kecamatan		Target Mix Kontrasepsi						Jumlah
		AKDR	MO	Implant	Tablet	Suntik	Kondom	
(1)		(2)	(3)	(4)	(5)	(6)	(7)	(8)
1.	Ponorogo	230	57	197	228	639	326	1.677
2.	Babadan	199	50	171	196	549	281	1.446
3.	Kauman	113	28	97	112	312	160	822
4.	Sampung	104	26	89	102	286	147	754
5.	Sukorejo	150	36	130	149	417	214	1.096
6.	Badegan	87	21	74	86	239	123	630
7.	Siman	128	31	110	127	354	182	932
8.	Jenangan	158	39	136	156	436	224	1.149
9.	Ngebel	58	15	50	57	160	82	422
10.	Sooko	65	16	56	64	179	92	472
11.	Pudak	29	7	24	28	78	40	206
12.	Sawoo	156	38	135	155	432	223	1.139
13.	Jetis	86	20	73	84	234	120	617
14.	Balong	121	30	104	120	335	173	883
15.	Pulung	138	34	119	137	381	196	1.005
16.	Sambit	104	25	90	103	288	148	758
17.	Mlarak	109	27	94	108	301	155	794
18.	Ngrayun	166	41	143	165	460	237	1.212
19.	Slahung	144	36	124	143	402	206	1.055
20.	Bungkal	102	24	87	100	281	144	738
21.	Jambon	116	30	99	114	318	163	840
Jumlah/Total		2.563	631	2.202	2.534	7.081	3.636	18.647

Sumber : Dinas Pengendalian Penduduk dan Keluarga Berencana Kabupaten Ponorogo

Lanjutan Tabel 8.2

Kecamatan		Pencapaian							
		AKDR		MO		Implant		Tablet	
		Jumlah	%	Jumlah	%	Jumlah	%	Jumlah	%
(1)	(9)	(10)	(11)	(12)	(13)	(14)	(15)	(16)	
1.	Ponorogo	570	267,67	126	221,05	34	29,31	2	6,85
2.	Babadan	156	108,37	40	80,00	36	32,89	110	57,75
3.	Kauman	170	156,39	26	92,86	127	170,11	81	107,26
4.	Sampung	102	85,95	24	92,31	43	106,33	103	117,70
5.	Sukorejo	196	173,14	29	80,56	60	92,11	107	95,09
6.	Badegan	46	50,50	20	95,24	85	160,61	62	65,96
7.	Siman	121	114,86	30	96,77	20	44,33	69	60,87
8.	Jenangan	143	96,72	38	97,44	34	33,33	54	75,44
9.	Ngebel	81	119,40	15	100,00	77	268,18	31	19,05
10.	Sooko	36	62,67	15	93,75	68	173,47	33	48,57
11.	Pudak	21	45,45	8	114,29	56	400,00	12	100,00
12.	Sawoo	120	78,80	33	86,84	131	154,17	88	134,30
13.	Jetis	112	208,08	23	115,00	16	60,00	55	49,46
14.	Balong	162	156,34	26	86,67	90	100,00	152	130,83
15.	Pulung	117	64,38	29	85,29	180	264,76	59	68,00
16.	Sambit	74	77,87	22	88,00	95	111,25	114	124,56
17.	Mlarak	83	71,65	21	77,78	35	46,99	114	121,19
18.	Ngrayun	119	59,28	36	87,80	133	116,54	184	133,70
19.	Slahung	110	81,07	29	80,56	63	169,37	76	58,86
20.	Bungkal	88	72,27	24	100,00	86	179,49	71	104,50
21.	Jambon	84	75,37	23	76,67	85	198,86	117	64,80
Jumlah/Total		2.711	105,77	637	100,95	1.554	70,57	1.694	66,85

Sumber : Dinas Pengendalian Penduduk dan Keluarga Berencana Kabupaten Ponorogo

Lanjutan Tabel 8.2

Kecamatan		Pencapaian					
		Suntik		Kondom		Jumlah	
		Jumlah	%	Jumlah	%	Jumlah	%
(1)	(17)	(18)	(19)	(20)	(21)	(22)	
1.	Ponorogo	80	33,66	7	9,94	819	48,84
2.	Babadan	377	76,35	150	178,23	869	60,10
3.	Kauman	232	91,09	74	102,33	710	86,37
4.	Sampung	324	112,84	63	76,92	659	87,40
5.	Sukorejo	365	93,63	65	56,64	822	75,00
6.	Badegan	300	144,12	50	43,08	563	89,37
7.	Siman	203	67,17	126	198,96	569	61,05
8.	Jenangan	304	73,63	34	168,64	607	52,83
9.	Ngebel	145	79,44	9	9,30	358	84,83
10.	Sooko	243	124,63	7	12,24	402	85,17
11.	Pudak	83	106,74	-	-	180	87,38
12.	Sawoo	368	82,86	73	170,59	813	71,38
13.	Jetis	138	67,79	74	75,00	418	67,75
14.	Balong	270	75,46	87	127,17	787	89,13
15.	Pulung	361	86,57	46	68,93	792	78,81
16.	Sambit	281	108,81	90	124,05	676	89,18
17.	Mlarak	265	118,13	24	110,98	542	68,26
18.	Ngrayun	478	102,49	83	148,00	1.033	85,23
19.	Slahung	349	88,38	19	40,37	646	61,23
20.	Bungkal	251	90,94	71	105,19	591	80,08
21.	Jambon	385	110,25	51	58,14	745	88,69
Jumlah/Total		5.802	81,94	1.203	33,09	13.601	72,94

Sumber : Dinas Pengendalian Penduduk dan Keluarga Berencana Kabupaten Ponorogo

## 8.3 Target dan Pencapaian Akseptor KB Aktif

2020

Kecamatan		Target Mix Kontrasepsi						Jumlah
		AKDR	MO	Implant	Tablet	Suntik	Kondom	
(1)	(2)	(3)	(4)	(5)	(6)	(7)	(8)	
1.	Ponorogo	1.000	800	340	1.708	2.800	330	6.978
2.	Babadan	630	430	210	1.617	3.390	370	6.647
3.	Kauman	490	300	360	1.061	2.160	235	4.606
4.	Sampung	430	280	340	1.024	2.182	160	4.416
5.	Sukorejo	630	340	490	1.461	3.100	440	6.461
6.	Badegan	190	240	400	795	2.050	150	3.825
7.	Siman	750	360	400	1.195	2.120	250	5.075
8.	Jenangan	840	470	230	1.517	3.180	180	6.417
9.	Ngebel	130	145	330	963	710	95	2.373
10.	Sooko	150	280	450	668	1.440	115	3.103
11.	Pudak	100	110	250	266	610	55	1.391
12.	Sawoo	700	500	610	1.663	3.480	235	7.188
13.	Jetis	410	260	270	794	1.700	180	3.614
14.	Balong	500	180	380	1.132	2.390	180	4.762
15.	Pulung	580	620	730	1.555	3.260	310	7.055
16.	Sambit	486	350	400	1.198	2.500	360	5.294
17.	Mlarak	292	190	250	736	1.770	160	3.398
18.	Ngrayun	510	530	310	1.544	3.760	105	6.759
19.	Slahung	630	410	580	1.475	3.100	270	6.465
20.	Bungkal	500	290	398	992	1.610	255	4.045
21.	Jambon	300	240	465	1.217	3.180	250	5.652
Jumlah/Total		10.248	7.325	8.193	24.581	50.492	4.685	105.524

Sumber : Dinas Pengendalian Penduduk dan Keluarga Berencana Kabupaten Ponorogo

Lanjutan Tabel 8.3

Kecamatan		Pencapaian							
		AKDR		MO		Implant		Tablet	
		Jumlah	%	Jumlah	%	Jumlah	%	Jumlah	%
(1)	(9)	(10)	(11)	(12)	(13)	(14)	(15)	(16)	
1.	Ponorogo	3.986	398,60	952	119,00	374	110,00	458	26,81
2.	Babadan	2.065	327,78	426	99,07	214	101,90	614	37,97
3.	Kauman	1.937	395,31	326	108,67	554	153,89	409	38,55
4.	Sampung	1.464	340,47	270	96,43	374	110,00	375	36,62
5.	Sukorejo	2.188	347,30	332	97,65	958	195,51	637	43,60
6.	Badegan	648	341,05	233	97,08	693	173,25	233	29,31
7.	Siman	2.953	393,73	355	98,61	549	137,25	346	28,95
8.	Jenangan	3.345	398,21	461	98,09	248	107,83	432	28,48
9.	Ngebel	410	315,38	161	111,03	643	194,85	445	46,21
10.	Sooko	475	316,67	316	112,86	887	197,11	160	23,95
11.	Pudak	314	314,00	126	114,55	450	180,00	73	27,44
12.	Sawoo	2.501	357,29	531	106,20	731	119,84	663	39,87
13.	Jetis	1.611	392,93	300	115,38	405	150,00	298	37,53
14.	Balong	1.962	392,40	179	99,44	587	154,47	343	30,30
15.	Pulung	1.832	315,86	741	119,52	1.441	197,40	474	30,48
16.	Sambit	1.546	318,11	344	98,29	735	183,75	1.010	84,31
17.	Mlarak	981	335,96	188	98,95	394	157,60	244	33,15
18.	Ngrayun	1.596	312,94	625	117,92	310	100,00	939	60,82
19.	Slahung	2.289	363,33	397	96,83	1.144	197,24	535	36,27
20.	Bungkal	1.907	381,40	339	116,90	787	197,74	310	31,25
21.	Jambon	990	330,00	234	97,50	851	183,01	481	39,52
Jumlah/Total		37.000	361,05	7.836	106,98	13.329	162,69	9.479	38,56

Sumber : Dinas Pengendalian Penduduk dan Keluarga Berencana Kabupaten Ponorogo

Lanjutan Tabel 8.3

Kecamatan		Pencapaian					
		Suntik		Kondom		Jumlah	
		Jumlah	%	Jumlah	%	Jumlah	%
(1)		(17)	(18)	(19)	(20)	(21)	(22)
1.	Ponorogo	1.996	71,29	269	81,52	8.035	115,15
2.	Babadan	3.213	94,78	299	80,81	6.831	102,77
3.	Kauman	1.550	71,76	191	81,28	4.967	107,84
4.	Sampang	2.184	100,09	82	51,25	4.749	107,54
5.	Sukorejo	2.337	75,39	442	100,45	6.894	106,70
6.	Badegan	2.055	100,24	76	50,67	3.938	102,95
7.	Siman	1.519	71,65	203	81,20	5.925	116,75
8.	Jenangan	2.740	86,16	92	51,11	7.318	114,04
9.	Ngebel	721	101,55	96	101,05	2.476	104,34
10.	Sooko	1.366	94,86	58	50,43	3.262	105,12
11.	Pudak	447	73,28	-	-	1.410	101,37
12.	Sawoo	2.729	78,42	238	101,28	7.393	102,85
13.	Jetis	1.297	76,29	146	81,11	4.057	112,26
14.	Balong	2.289	95,77	91	50,56	5.451	114,47
15.	Pulung	2.825	86,66	225	72,58	7.538	106,85
16.	Sambit	1.792	71,68	365	101,39	5.792	109,41
17.	Mlarak	1.770	100,00	131	81,88	3.708	109,12
18.	Ngrayun	3.768	100,21	53	50,48	7.291	107,87
19.	Slahung	2.551	82,29	135	50,00	7.051	109,06
20.	Bungkal	1.159	71,99	256	100,39	4.758	117,63
21.	Jambon	3.183	100,09	177	70,80	5.916	104,67
Jumlah/Total		43.491	86,13	3.625	77,37	114.760	108,75

Sumber : Dinas Pengendalian Penduduk dan Keluarga Berencana Kabupaten Ponorogo

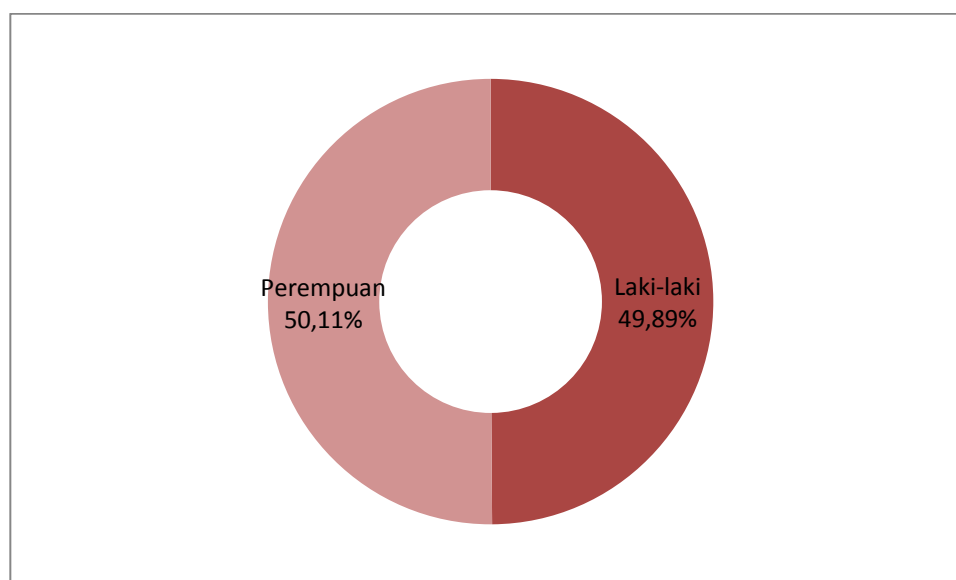


## 9. DINAS KEPENDUDUKAN DAN PENCATATAN SIPIL

### Deskripsi

1. Penduduk adalah Warga Negara Indonesia dan Orang Asing yang bertempat tinggal di Indonesia.
2. Kepadatan Penduduk merupakan kondisi yang mengalami perubahan dari tahun ke tahun karena perubahan jumlah penduduk di satu wilayah/area baik secara alami maupun karena perpindahan penduduk dari satu daerah ke daerah lainnya.
3. Laju pertumbuhan penduduk adalah angka yang menunjukkan persentase penambahan penduduk dalam jangka waktu tertentu.
4. Kartu Tanda Penduduk Elektronik, selanjutnya disingkat KTP-el, adalah Kartu Tanda Penduduk yang dilengkapi cip yang merupakan identitas resmi penduduk sebagai bukti diri yang diterbitkan oleh Instansi Pelaksana. KTP-el wajib dimiliki Warga Negara Indonesia (WNI) dan Warga Negara Asing (WNA) yang memiliki Izin Tinggal Tetap yang sudah berumur 17 tahun atau sudah pernah kawin atau telah kawin.
5. Izin Tinggal Terbatas adalah izin tinggal yang diberikan kepada Orang Asing untuk tinggal di wilayah Negara Kesatuan Republik Indonesia dalam jangka waktu yang terbatas sesuai dengan ketentuan Peraturan Perundang-undangan.
6. Izin Tinggal Tetap adalah izin tinggal yang diberikan kepada Orang Asing untuk tinggal menetap di wilayah Negara Kesatuan Republik Indonesia sesuai dengan ketentuan Peraturan Perundang-undangan.

Grafik 9 Jumlah Penduduk Menurut Jenis Kelamin Tahun 2020



Data dari Dinas Kependudukan dan Pencatatan Sipil menunjukkan jumlah penduduk Kabupaten Ponorogo pada tahun 2020 sebanyak 978.227 jiwa, terdiri dari 488.046 jiwa laki-laki (49,89 %) dan 490.181 jiwa perempuan ( 50,11%).

Tabel 9.1 Jumlah Penduduk WNI dan WNA Kabupaten Ponorogo Menurut Kecamatan dan Jenis Kelamin

2020

Kecamatan		Jumlah Penduduk WNI			Jumlah Penduduk WNA		
		L	P	L+P	L	P	L+P
(1)		(2)	(3)	(4)	(5)	(6)	(7)
1.	Ponorogo	38.512	38.923	77.435	5	-	5
2.	Babadan	35.222	35.270	70.492	3	4	7
3.	Kauman	23.684	23.859	47.543	-	-	-
4.	Sampung	20.172	20.465	40.637	1	-	1
5.	Sukorejo	29.099	29.329	58.428	-	-	-
6.	Badegan	17.009	16.999	34.008	-	-	-
7.	Siman	24.079	24.102	48.181	8	15	23
8.	Jenangan	30.638	30.788	61.426	11	7	18
9.	Ngebel	10.876	10.888	21.764	3	-	3
10.	Sooko	12.417	12.701	25.118	-	-	-
11.	Pudak	4.681	4.692	9.373	-	-	-
12.	Sawoo	32.024	32.024	64.048	1	1	2
13.	Jetis	16.271	16.246	32.517	-	8	8
14.	Balong	24.254	24.743	48.997	-	-	-
15.	Pulung	27.102	27.429	54.531	-	-	-
16.	Sambit	20.627	20.889	41.516	-	-	-
17.	Mlarak	18.111	18.202	36.313	340	-	340
18.	Ngrayun	31.907	30.982	62.889	-	-	-
19.	Slahung	27.836	28.073	55.909	27	6	33
20.	Bungkal	19.419	20.094	39.513	-	-	-
21.	Jambon	23.704	23.441	47.145	3	1	4
Jumlah		487.644	490.139	977.783	402	42	444

Sumber : Dinas Kependudukan dan Pencatatan Sipil Kabupaten Ponorogo

Tabel 9.2 Kepadatan Penduduk Kabupaten Ponorogo  
2020

Kecamatan		Luas (km <sup>2</sup> )	Jumlah (jiwa)	Kepadatan (jiwa/ km <sup>2</sup> )
(1)		(2)	(3)	(4)
1.	Ponorogo	22,31	77.440	3.471
2.	Babadan	59,58	70.499	1.183
3.	Kauman	36,61	47.543	1.299
4.	Sampung	52,35	40.638	776
5.	Sukorejo	86,61	58.428	675
6.	Badegan	57,48	34.008	592
7.	Siman	37,95	48.204	1.270
8.	Jenangan	43,93	61.444	1.399
9.	Ngebel	59,44	21.767	366
10.	Sooko	55,33	25.118	454
11.	Pudak	48,92	9.373	192
12.	Sawoo	124,71	64.050	514
13.	Jetis	22,41	32.525	1.451
14.	Balong	56,96	48.997	860
15.	Pulung	127,55	54.531	428
16.	Sambit	59,83	41.516	694
17.	Mlarak	37,20	36.653	985
18.	Ngrayun	184,76	62.889	340
19.	Slahung	90,34	55.942	619
20.	Bungkal	54,01	39.513	732
21.	Jambon	59,01	47.149	799
Jumlah		1.377,29	978.227	710

Sumber : Dinas Kependudukan dan Pencatatan Sipil Kabupaten Ponorogo

Tabel 9.3 Laju Pertumbuhan Penduduk Kabupaten Ponorogo  
2020

Kecamatan		Jumlah Penduduk Tahun 2019	Jumlah Penduduk Tahun 2020	Laju Pertumbuhan Penduduk (%)
(1)		(2)	(3)	(4)
1.	Ponorogo	78.141	77.440	-0,90
2.	Babadan	71.286	70.499	-1,11
3.	Kauman	47.665	47.543	-0,26
4.	Sampung	40.917	40.638	-0,68
5.	Sukorejo	58.659	58.428	-0,39
6.	Badegan	34.176	34.008	-0,49
7.	Siman	47.733	48.204	0,98
8.	Jenangan	61.935	61.444	-0,80
9.	Ngebel	21.667	21.767	0,46
10.	Sooko	24.968	25.118	0,60
11.	Pudak	9.378	9.373	-0,05
12.	Sawoo	62.338	64.050	2,71
13.	Jetis	32.122	32.525	1,25
14.	Balong	48.739	48.997	0,53
15.	Pulung	53.077	54.531	2,70
16.	Sambit	41.202	41.516	0,76
17.	Mlarak	36.169	36.653	1,33
18.	Ngrayun	60.521	62.889	3,84
19.	Slahung	54.824	55.942	2,02
20.	Bungkal	39.184	39.513	0,84
21.	Jambon	46.916	47.149	0,50
Jumlah		971.617	978.227	0,68

Sumber : Dinas Kependudukan dan Pencatatan Sipil Kabupaten Ponorogo

Tabel 9.4 Jumlah Penduduk WNI Menurut Jenis Kelamin, Kelompok Umur dan Kecamatan  
2020

Kecamatan		0-4 Tahun			5-9 Tahun			10-14 Tahun		
		L	P	L+P	L	P	L+P	L	P	L+P
(1)		(2)	(3)	(4)	(5)	(6)	(7)	(8)	(9)	(10)
1.	Ponorogo	2.122	2.111	4.233	2.795	2.643	5.438	3.038	2.776	5.814
2.	Babadan	2.005	1.803	3.808	2.591	2.262	4.853	2.515	2.419	4.934
3.	Kauman	1.310	1.243	2.553	1.626	1.393	3.019	1.551	1.443	2.994
4.	Sampung	1.019	941	1.960	1.198	1.210	2.408	1.349	1.202	2.551
5.	Sukorejo	1.694	1.628	3.322	2.043	1.875	3.918	1.941	1.873	3.814
6.	Badegan	941	853	1.794	1.096	1.018	2.114	1.145	1.121	2.266
7.	Siman	1.387	1.324	2.711	1.601	1.575	3.176	1.775	1.569	3.344
8.	Jenangan	1.798	1.609	3.407	2.111	1.978	4.089	2.091	1.979	4.070
9.	Ngebel	471	521	992	696	640	1.336	757	720	1.477
10.	Sooko	602	559	1.161	712	690	1.402	792	707	1.499
11.	Pudak	269	244	513	281	242	523	251	254	505
12.	Sawoo	1.696	1.622	3.318	2.012	1.815	3.827	2.005	1.891	3.896
13.	Jetis	845	830	1.675	1.068	999	2.067	1.171	1.011	2.182
14.	Balong	1.218	1.104	2.322	1.452	1.330	2.782	1.445	1.398	2.843
15.	Pulung	1.411	1.280	2.691	1.732	1.632	3.364	1.698	1.686	3.384
16.	Sambit	1.015	990	2.005	1.303	1.246	2.549	1.335	1.276	2.611
17.	Mlarak	1.034	957	1.991	1.168	1.125	2.293	1.317	1.165	2.482
18.	Ngrayun	1.440	1.410	2.850	1.871	1.828	3.699	1.939	1.917	3.856
19.	Slahung	1.349	1.319	2.668	1.651	1.511	3.162	1.693	1.637	3.330
20.	Bungkal	978	981	1.959	1.202	1.111	2.313	1.185	1.133	2.318
21.	Jambon	1.324	1.190	2.514	1.436	1.372	2.808	1.524	1.376	2.900
Jumlah		25.928	24.519	50.447	31.645	29.495	61.140	32.517	30.553	63.070

Sumber : Dinas Kependudukan dan Pencatatan Sipil Kabupaten Ponorogo

Lanjutan Tabel 9.4

Kecamatan		15-19 Tahun			20-24 Tahun			25-29 Tahun		
		L	P	L+P	L	P	L+P	L	P	L+P
(1)		(11)	(12)	(13)	(14)	(15)	(16)	(17)	(18)	(19)
1.	Ponorogo	2.871	2.682	5.553	2.728	2.516	5.244	2.468	2.427	4.895
2.	Babadan	2.450	2.328	4.778	2.401	2.317	4.718	2.233	2.079	4.312
3.	Kauman	1.483	1.497	2.980	1.562	1.559	3.121	1.703	1.538	3.241
4.	Sampung	1.331	1.213	2.544	1.488	1.344	2.832	1.448	1.342	2.790
5.	Sukorejo	1.881	1.778	3.659	1.845	1.810	3.655	1.873	1.767	3.640
6.	Badegan	1.183	1.066	2.249	1.403	1.253	2.656	1.413	1.254	2.667
7.	Siman	1.668	1.494	3.162	1.671	1.635	3.306	1.694	1.491	3.185
8.	Jenangan	2.064	1.883	3.947	2.059	1.889	3.948	2.018	1.880	3.898
9.	Ngebel	780	727	1.507	755	720	1.475	692	675	1.367
10.	Sooko	776	666	1.442	868	806	1.674	831	809	1.640
11.	Pudak	294	291	585	361	405	766	369	359	728
12.	Sawoo	1.900	1.853	3.753	2.253	2.223	4.476	2.278	2.158	4.436
13.	Jetis	1.142	1.006	2.148	1.070	1.077	2.147	1.064	991	2.055
14.	Balong	1.620	1.486	3.106	1.728	1.646	3.374	1.772	1.529	3.301
15.	Pulung	1.772	1.593	3.365	1.876	1.737	3.613	1.904	1.843	3.747
16.	Sambit	1.352	1.280	2.632	1.417	1.461	2.878	1.460	1.380	2.840
17.	Mlarak	1.198	1.145	2.343	1.332	1.206	2.538	1.283	1.157	2.440
18.	Ngrayun	2.132	2.021	4.153	2.371	2.239	4.610	2.320	2.156	4.476
19.	Slahung	1.831	1.720	3.551	2.097	1.907	4.004	1.969	1.823	3.792
20.	Bungkal	1.270	1.236	2.506	1.251	1.224	2.475	1.247	1.210	2.457
21.	Jambon	1.622	1.474	3.096	1.841	1.725	3.566	1.862	1.691	3.553
Jumlah		32.620	30.439	63.059	34.377	32.699	67.076	33.901	31.559	65.460

Sumber : Dinas Kependudukan dan Pencatatan Sipil Kabupaten Ponorogo

Lanjutan Tabel 9.4

Kecamatan		30-34 Tahun			35-39 Tahun			40-44 Tahun		
		L	P	L+P	L	P	L+P	L	P	L+P
(1)		(20)	(21)	(22)	(23)	(24)	(25)	(26)	(27)	(28)
1.	Ponorogo	2.548	2.475	5.023	3.196	3.217	6.413	3.128	3.146	6.274
2.	Babadan	2.398	2.251	4.649	2.960	3.032	5.992	2.746	2.901	5.647
3.	Kauman	1.671	1.587	3.258	2.077	2.147	4.224	1.819	1.846	3.665
4.	Sampung	1.320	1.306	2.626	1.483	1.563	3.046	1.315	1.406	2.721
5.	Sukorejo	2.072	2.030	4.102	2.614	2.633	5.247	2.301	2.392	4.693
6.	Badegan	1.264	1.191	2.455	1.282	1.303	2.585	1.082	1.068	2.150
7.	Siman	1.517	1.635	3.152	2.136	2.217	4.353	1.953	1.932	3.885
8.	Jenangan	2.137	2.098	4.235	2.596	2.671	5.267	2.298	2.257	4.555
9.	Ngebel	787	723	1.510	893	866	1.759	732	726	1.458
10.	Sooko	804	851	1.655	924	959	1.883	771	839	1.610
11.	Pudak	384	361	745	329	334	663	300	278	578
12.	Sawoo	2.320	2.301	4.621	2.732	2.612	5.344	2.306	2.236	4.542
13.	Jetis	1.097	987	2.084	1.310	1.370	2.680	1.298	1.275	2.573
14.	Balong	1.584	1.607	3.191	1.853	1.982	3.835	1.583	1.823	3.406
15.	Pulung	1.921	1.867	3.788	2.162	2.190	4.352	1.769	1.855	3.624
16.	Sambit	1.493	1.447	2.940	1.764	1.771	3.535	1.564	1.549	3.113
17.	Mlarak	1.315	1.293	2.608	1.454	1.424	2.878	1.343	1.376	2.719
18.	Ngrayun	2.409	2.210	4.619	2.630	2.461	5.091	2.210	2.068	4.278
19.	Slahung	1.709	1.698	3.407	2.140	2.275	4.415	2.068	2.143	4.211
20.	Bungkal	1.293	1.218	2.511	1.447	1.602	3.049	1.407	1.535	2.942
21.	Jambon	1.890	1.730	3.620	1.875	2.019	3.894	1.608	1.729	3.337
Jumlah		33.933	32.866	66.799	39.857	40.648	80.505	35.601	36.380	71.981

Sumber : Dinas Kependudukan dan Pencatatan Sipil Kabupaten Ponorogo

Lanjutan Tabel 9.4

Kecamatan		45-49 Tahun			50-54 Tahun			55-59 Tahun		
		L	P	L+P	L	P	L+P	L	P	L+P
(1)		(29)	(30)	(31)	(32)	(33)	(34)	(35)	(36)	(37)
1.	Ponorogo	2.940	2.862	5.802	2.726	2.840	5.566	2.454	2.692	5.146
2.	Babadan	2.769	2.795	5.564	2.449	2.704	5.153	2.235	2.381	4.616
3.	Kauman	1.853	1.918	3.771	1.675	1.744	3.419	1.447	1.644	3.091
4.	Sampung	1.492	1.638	3.130	1.524	1.576	3.100	1.341	1.451	2.792
5.	Sukorejo	2.265	2.393	4.658	1.980	2.109	4.089	1.784	1.892	3.676
6.	Badegan	1.160	1.262	2.422	1.204	1.330	2.534	1.081	1.106	2.187
7.	Siman	1.891	1.842	3.733	1.623	1.769	3.392	1.515	1.640	3.155
8.	Jenangan	2.200	2.456	4.656	2.096	2.280	4.376	2.052	2.182	4.234
9.	Ngebel	772	771	1.543	791	873	1.664	813	756	1.569
10.	Sooko	915	1.009	1.924	955	1.030	1.985	921	1.007	1.928
11.	Pudak	308	349	657	348	387	735	360	324	684
12.	Sawoo	2.480	2.425	4.905	2.213	2.344	4.557	2.024	2.067	4.091
13.	Jetis	1.277	1.225	2.502	1.156	1.220	2.376	1.013	1.150	2.163
14.	Balong	1.940	2.096	4.036	1.936	1.853	3.789	1.624	1.657	3.281
15.	Pulung	1.911	2.216	4.127	2.056	2.209	4.265	2.019	2.049	4.068
16.	Sambit	1.491	1.580	3.071	1.482	1.560	3.042	1.303	1.469	2.772
17.	Mlarak	1.343	1.393	2.736	1.219	1.325	2.544	1.143	1.174	2.317
18.	Ngrayun	2.423	2.455	4.878	2.365	2.309	4.674	2.079	2.113	4.192
19.	Slahung	2.275	2.280	4.555	2.112	2.064	4.176	1.735	1.735	3.470
20.	Bungkal	1.625	1.660	3.285	1.555	1.524	3.079	1.324	1.312	2.636
21.	Jambon	1.888	1.848	3.736	1.665	1.667	3.332	1.368	1.456	2.824
Jumlah		37.218	38.473	75.691	35.130	36.717	71.847	31.635	33.257	64.892

Sumber : Dinas Kependudukan dan Pencatatan Sipil Kabupaten Ponorogo



Lanjutan Tabel 9.4

Kecamatan		60-64 Tahun			65-69 Tahun			70-74 Tahun		
		L	P	L+P	L	P	L+P	L	P	L+P
(1)		(38)	(39)	(40)	(41)	(42)	(43)	(44)	(45)	(46)
1.	Ponorogo	2.089	2.259	4.348	1.561	1.650	3.211	837	1.040	1.877
2.	Babadan	1.972	2.003	3.975	1.412	1.376	2.788	889	963	1.852
3.	Kauman	1.350	1.360	2.710	1.046	1.014	2.060	670	697	1.367
4.	Sampung	1.246	1.349	2.595	1.039	993	2.032	666	717	1.383
5.	Sukorejo	1.643	1.669	3.312	1.272	1.138	2.410	817	889	1.706
6.	Badegan	994	1.018	2.012	691	620	1.311	430	563	993
7.	Siman	1.334	1.291	2.625	943	854	1.797	543	666	1.209
8.	Jenangan	1.780	1.803	3.583	1.319	1.198	2.517	794	941	1.735
9.	Ngebel	719	800	1.519	512	425	937	276	354	630
10.	Sooko	917	882	1.799	621	558	1.179	395	465	860
11.	Pudak	313	287	600	200	179	379	116	151	267
12.	Sawoo	1.738	1.978	3.716	1.544	1.467	3.011	1.030	1.143	2.173
13.	Jetis	929	942	1.871	717	679	1.396	463	588	1.051
14.	Balong	1.477	1.552	3.029	1.108	1.174	2.282	816	925	1.741
15.	Pulung	1.750	1.676	3.426	1.215	1.048	2.263	707	862	1.569
16.	Sambit	1.252	1.221	2.473	869	839	1.708	650	638	1.288
17.	Mlarak	951	1.102	2.053	746	739	1.485	528	617	1.145
18.	Ngrayun	1.835	1.964	3.799	1.444	1.317	2.761	989	970	1.959
19.	Slahung	1.535	1.731	3.266	1.297	1.331	2.628	1.015	1.014	2.029
20.	Bungkal	1.125	1.240	2.365	890	980	1.870	733	796	1.529
21.	Jambon	1.251	1.236	2.487	917	966	1.883	682	739	1.421
Jumlah		28.200	29.363	57.563	21.363	20.545	41.908	14.046	15.738	29.784

Sumber : Dinas Kependudukan dan Pencatatan Sipil Kabupaten Ponorogo

Lanjutan Tabel 9.4

Kecamatan		75 Tahun ke Atas			Jumlah		
		L	P	L+P	L	P	L+P
(1)		(47)	(48)	(49)	(50)	(51)	(52)
1.	Ponorogo	1.011	1.587	2.598	38.512	38.923	77.435
2.	Babadan	1.197	1.656	2.853	35.222	35.270	70.492
3.	Kauman	841	1.229	2.070	23.684	23.859	47.543
4.	Sampung	913	1.214	2.127	20.172	20.465	40.637
5.	Sukorejo	1.074	1.453	2.527	29.099	29.329	58.428
6.	Badegan	640	973	1.613	17.009	16.999	34.008
7.	Siman	828	1.168	1.996	24.079	24.102	48.181
8.	Jenangan	1.225	1.684	2.909	30.638	30.788	61.426
9.	Ngebel	430	591	1.021	10.876	10.888	21.764
10.	Sooko	613	864	1.477	12.417	12.701	25.118
11.	Pudak	198	247	445	4.681	4.692	9.373
12.	Sawoo	1.493	1.889	3.382	32.024	32.024	64.048
13.	Jetis	651	896	1.547	16.271	16.246	32.517
14.	Balong	1.098	1.581	2.679	24.254	24.743	48.997
15.	Pulung	1.199	1.686	2.885	27.102	27.429	54.531
16.	Sambit	877	1.182	2.059	20.627	20.889	41.516
17.	Mlarak	737	1.004	1.741	18.111	18.202	36.313
18.	Ngrayun	1.450	1.544	2.994	31.907	30.982	62.889
19.	Slahung	1.360	1.885	3.245	27.836	28.073	55.909
20.	Bungkal	887	1.332	2.219	19.419	20.094	39.513
21.	Jambon	951	1.223	2.174	23.704	23.441	47.145
Jumlah		19.673	26.888	46.561	487.644	490.139	977.783

Sumber : Dinas Kependudukan dan Pencatatan Sipil Kabupaten Ponorogo

Tabel 9.5 Jumlah Penduduk WNI Menurut Status Perkawinan dan Kecamatan  
2020

Kecamatan		Belum Kawin			Kawin			Cerai Hidup			Cerai Mati			Jumlah		
		L	P	L+P	L	P	L+P	L	P	L+P	L	P	L+P	L	P	L+P
(1)		(2)	(3)	(4)	(5)	(6)	(7)	(8)	(9)	(10)	(11)	(12)	(13)	(14)	(15)	(16)
1.	Ponorogo	17.617	14.187	31.804	19.189	19.239	38.428	724	907	1.631	982	4.590	5.572	38.512	38.923	77.435
2.	Babadan	15.402	12.011	27.413	18.308	18.587	36.895	677	705	1.382	835	3.967	4.802	35.222	35.270	70.492
3.	Kauman	10.134	7.698	17.832	12.651	12.817	25.468	368	387	755	531	2.957	3.488	23.684	23.859	47.543
4.	Sampung	8.180	6.116	14.296	11.218	11.559	22.777	314	331	645	460	2.459	2.919	20.172	20.465	40.637
5.	Sukorejo	12.078	9.459	21.537	15.852	16.009	31.861	527	536	1.063	642	3.325	3.967	29.099	29.329	58.428
6.	Badegan	7.448	5.494	12.942	8.958	9.190	18.148	233	236	469	370	2.079	2.449	17.009	16.999	34.008
7.	Siman	10.495	8.095	18.590	12.716	13.092	25.808	372	385	757	496	2.530	3.026	24.079	24.102	48.181
8.	Jenangan	12.868	9.954	22.822	16.606	16.930	33.536	495	556	1.051	669	3.348	4.017	30.638	30.788	61.426
9.	Ngebel	4.409	3.378	7.787	6.063	6.120	12.183	153	178	331	251	1.212	1.463	10.876	10.888	21.764
10.	Sooko	4.586	3.516	8.102	7.409	7.660	15.069	199	237	436	223	1.288	1.511	12.417	12.701	25.118
11.	Pudak	1.589	1.240	2.829	2.954	2.988	5.942	57	51	108	81	413	494	4.681	4.692	9.373
12.	Sawoo	12.637	9.405	22.042	18.305	18.899	37.204	428	442	870	654	3.278	3.932	32.024	32.024	64.048
13.	Jetis	7.103	5.362	12.465	8.524	8.548	17.072	238	280	518	406	2.056	2.462	16.271	16.246	32.517
14.	Balong	10.111	7.586	17.697	13.279	13.671	26.950	351	372	723	513	3.114	3.627	24.254	24.743	48.997
15.	Pulung	10.536	8.035	18.571	15.547	15.916	31.463	399	439	838	620	3.039	3.659	27.102	27.429	54.531
16.	Sambit	8.281	6.438	14.719	11.553	11.932	23.485	328	331	659	465	2.188	2.653	20.627	20.889	41.516
17.	Mlarak	7.947	5.951	13.898	9.535	9.905	19.440	236	240	476	393	2.106	2.499	18.111	18.202	36.313
18.	Ngrayun	11.987	8.777	20.764	18.916	19.261	38.177	442	394	836	562	2.550	3.112	31.907	30.982	62.889
19.	Slahung	11.231	8.466	19.697	15.585	15.985	31.570	378	387	765	642	3.235	3.877	27.836	28.073	55.909
20.	Bungkal	7.611	6.005	13.616	11.052	11.150	22.202	267	260	527	489	2.679	3.168	19.419	20.094	39.513
21.	Jambon	10.287	7.509	17.796	12.647	13.089	25.736	354	337	691	416	2.506	2.922	23.704	23.441	47.145
Jumlah		202.537	154.682	357.219	266.867	272.547	539.414	7.540	7.991	15.531	10.700	54.919	65.619	487.644	490.139	977.783

Sumber : Dinas Kependudukan dan Pencatatan Sipil Kabupaten Ponorogo

Tabel 9.6 Jumlah Penduduk WNI Menurut Agama

2020

Kecamatan		Islam			Kristen			Katholik		
		L	P	L+P	L	P	L+P	L	P	L+P
(1)		(2)	(3)	(4)	(5)	(6)	(7)	(8)	(9)	(10)
1.	Ponorogo	37.387	37.768	75.155	681	700	1.381	376	383	759
2.	Babadan	35.105	35.150	70.255	83	82	165	32	33	65
3.	Kauman	23.598	23.763	47.361	74	79	153	11	16	27
4.	Sampung	19.974	20.252	40.226	48	58	106	72	79	151
5.	Sukorejo	29.057	29.279	58.336	33	42	75	7	5	12
6.	Badegan	16.999	16.984	33.983	6	13	19	1	-	1
7.	Siman	24.027	24.042	48.069	30	37	67	21	22	43
8.	Jenangan	30.373	30.522	60.895	254	250	504	9	15	24
9.	Ngebel	10.848	10.850	21.698	22	31	53	6	7	13
10.	Sooko	11.918	12.221	24.139	12	11	23	486	468	954
11.	Pudak	4.680	4.691	9.371	-	-	-	-	-	-
12.	Sawoo	31.997	31.988	63.985	19	24	43	5	7	12
13.	Jetis	16.264	16.235	32.499	3	6	9	2	4	6
14.	Balong	24.224	24.711	48.935	23	28	51	2	3	5
15.	Pulung	27.004	27.324	54.328	74	78	152	20	24	44
16.	Sambit	20.609	20.876	41.485	15	11	26	-	-	-
17.	Mlarak	18.107	18.196	36.303	3	4	7	-	2	2
18.	Ngrayun	31.889	30.957	62.846	10	17	27	8	8	16
19.	Slahung	27.561	27.765	55.326	36	44	80	236	261	497
20.	Bungkal	19.412	20.091	39.503	3	2	5	3	1	4
21.	Jambon	23.654	23.390	47.044	20	24	44	1	3	4
Jumlah		484.687	487.055	971.742	1.449	1.541	2.990	1.298	1.341	2.639

Sumber : Dinas Kependudukan dan Pencatatan Sipil Kabupaten Ponorogo

Lanjutan Tabel 9.6

Kecamatan		Hindu			Buddha			Khonghucu		
		L	P	L+P	L	P	L+P	L	P	L+P
(1)		(11)	(12)	(13)	(14)	(15)	(16)	(17)	(18)	(19)
1.	Ponorogo	13	12	25	46	56	102	-	-	-
2.	Babadan	2	5	7	-	-	-	-	-	-
3.	Kauman	-	-	-	-	-	-	-	-	-
4.	Sampung	3	6	9	70	67	137	-	-	-
5.	Sukorejo	2	3	5	-	-	-	-	-	-
6.	Badegan	2	-	2	1	2	3	-	-	-
7.	Siman	1	1	2	-	-	-	-	-	-
8.	Jenangan	-	1	1	1	-	1	-	-	-
9.	Ngebel	-	-	-	-	-	-	-	-	-
10.	Sooko	-	-	-	-	1	1	-	-	-
11.	Pudak	-	-	-	-	-	-	-	-	-
12.	Sawoo	2	2	4	1	3	4	-	-	-
13.	Jetis	1	1	2	-	-	-	-	-	-
14.	Balong	-	-	-	-	-	-	-	-	-
15.	Pulung	-	1	1	-	-	-	-	-	-
16.	Sambit	-	-	-	1	1	2	-	-	-
17.	Mlarak	-	-	-	-	-	-	-	-	-
18.	Ngrayun	-	-	-	-	-	-	-	-	-
19.	Slahung	2	1	3	1	2	3	-	-	-
20.	Bungkal	1	-	1	-	-	-	-	-	-
21.	Jambon	2	1	3	27	23	50	-	-	-
Jumlah		31	34	65	148	155	303	-	-	-

Sumber : Dinas Kependudukan dan Pencatatan Sipil Kabupaten Ponorogo

Lanjutan Tabel 9.6

Kecamatan		Kepercayaan Kepada Tuhan YME			Jumlah		
		L	P	L+P	L	P	L+P
(1)		(20)	(21)	(22)	(23)	(24)	(25)
1.	Ponorogo	9	4	13	38.512	38.923	77.435
2.	Babadan	-	-	-	35.222	35.270	70.492
3.	Kauman	1	1	2	23.684	23.859	47.543
4.	Sampung	5	3	8	20.172	20.465	40.637
5.	Sukorejo	-	-	-	29.099	29.329	58.428
6.	Badegan	-	-	-	17.009	16.999	34.008
7.	Siman	-	-	-	24.079	24.102	48.181
8.	Jenangan	1	-	1	30.638	30.788	61.426
9.	Ngebel	-	-	-	10.876	10.888	21.764
10.	Sooko	1	-	1	12.417	12.701	25.118
11.	Pudak	1	1	2	4.681	4.692	9.373
12.	Sawoo	-	-	-	32.024	32.024	64.048
13.	Jetis	1	-	1	16.271	16.246	32.517
14.	Balong	5	1	6	24.254	24.743	48.997
15.	Pulung	4	2	6	27.102	27.429	54.531
16.	Sambit	2	1	3	20.627	20.889	41.516
17.	Mlarak	1	-	1	18.111	18.202	36.313
18.	Ngrayun	-	-	-	31.907	30.982	62.889
19.	Slahung	-	-	-	27.836	28.073	55.909
20.	Bungkal	-	-	-	19.419	20.094	39.513
21.	Jambon	-	-	-	23.704	23.441	47.145
Jumlah		31	13	44	487.644	490.139	977.783

Sumber : Dinas Kependudukan dan Pencatatan Sipil Kabupaten Ponorogo

Tabel 9.7 Jumlah Lahir, Mati, Datang dan Pindah  
2020

Kecamatan		Lahir	Mati	Datang	Pindah
(1)		(2)	(3)	(4)	(5)
1.	Ponorogo	802	798	1.625	1.542
2.	Babadan	708	618	1.066	1.038
3.	Kauman	506	440	667	667
4.	Sampung	391	396	545	576
5.	Sukorejo	589	582	803	792
6.	Badegan	341	280	416	401
7.	Siman	489	411	831	793
8.	Jenangan	602	553	857	857
9.	Ngebel	178	259	269	278
10.	Sooko	222	175	337	420
11.	Pudak	108	60	122	81
12.	Sawoo	660	480	708	747
13.	Jetis	301	275	482	489
14.	Balong	457	338	503	633
15.	Pulung	506	382	767	750
16.	Sambit	425	353	515	515
17.	Mlarak	408	254	480	498
18.	Ngrayun	614	450	662	737
19.	Slahung	530	417	764	792
20.	Bungkal	347	267	460	490
21.	Jambon	502	389	693	645
Jumlah		9.686	8.177	13.572	13.741

Sumber : Dinas Kependudukan dan Pencatatan Sipil Kabupaten Ponorogo

Tabel 9.8 Kepemilikan KTP Elektronik Kabupaten Ponorogo

2020

Kecamatan		Wajib KTP-el			Memiliki KTP-el				Belum Memiliki KTP-el			
		L	P	L+P	L	P	L+P	%	L	P	L+P	%
(1)		(2)	(3)	(4)	(5)	(6)	(7)	(8)	(9)	(10)	(11)	(12)
1.	Ponorogo	29.379	30.304	59.683	28.846	29.980	58.826	98,56	533	324	857	1,44
2.	Babadan	27.098	27.882	54.980	26.578	27.499	54.077	98,36	520	383	903	1,64
3.	Kauman	18.655	19.216	37.871	18.124	18.825	36.949	97,57	531	391	922	2,43
4.	Sampung	16.085	16.667	32.752	15.664	16.371	32.035	97,81	421	296	717	2,19
5.	Sukorejo	22.658	23.274	45.932	22.286	23.022	45.308	98,64	372	252	624	1,36
6.	Badegan	13.357	13.625	26.982	13.081	13.457	26.538	98,35	276	168	444	1,65
7.	Siman	18.612	19.022	37.634	17.779	18.237	36.016	95,70	833	785	1.618	4,30
8.	Jenangan	23.820	24.431	48.251	23.365	24.103	47.468	98,38	455	328	783	1,62
9.	Ngebel	8.661	8.719	17.380	8.492	8.589	17.081	98,28	169	130	299	1,72
10.	Sooko	10.008	10.496	20.504	9.592	10.088	19.680	95,98	416	408	824	4,02
11.	Pudak	3.761	3.845	7.606	3.698	3.799	7.497	98,57	63	46	109	1,43
12.	Sawoo	25.588	26.001	51.589	24.273	24.790	49.063	95,10	1.315	1.211	2.526	4,90
13.	Jetis	12.726	13.005	25.731	12.193	12.568	24.761	96,23	533	437	970	3,77
14.	Balong	19.531	20.337	39.868	18.610	19.509	38.119	95,61	921	828	1.749	4,39
15.	Pulung	21.525	22.213	43.738	20.393	21.067	41.460	94,79	1.132	1.146	2.278	5,21
16.	Sambit	16.424	16.927	33.351	15.750	16.243	31.993	95,93	674	684	1.358	4,07
17.	Mlarak	14.116	14.513	28.629	13.476	13.898	27.374	95,62	640	615	1.255	4,38
18.	Ngrayun	25.880	25.127	51.007	24.390	23.761	48.151	94,40	1.490	1.366	2.856	5,60
19.	Slahung	22.485	22.947	45.432	21.355	21.852	43.207	95,10	1.130	1.095	2.225	4,90
20.	Bungkal	15.548	16.411	31.959	15.087	15.913	31.000	97,00	461	498	959	3,00
21.	Jambon	18.817	18.962	37.779	18.325	18.647	36.972	97,86	492	315	807	2,14
Jumlah		384.734	393.924	778.658	371.357	382.218	753.575	96,78	13.377	11.706	25.083	3,22

Sumber : Dinas Kependudukan dan Pencatatan Sipil Kabupaten Ponorogo



Tabel 9.9 Jumlah Penduduk WNA Berdasarkan Ijin Tinggal dan Kecamatan  
2020

Kecamatan		Jumlah WNA			Memiliki KITAS			Memiliki KITAP		
		L	P	L+P	L	P	L+P	L	P	L+P
(1)		(2)	(3)	(4)	(5)	(6)	(7)	(9)	(10)	(11)
1.	Ponorogo	5	-	5	4	-	4	1	-	1
2.	Babadan	3	4	7	3	4	7	-	-	-
3.	Kauman	-	-	-	-	-	-	-	-	-
4.	Sampung	1	-	1	1	-	1	-	-	-
5.	Sukorejo	-	-	-	-	-	-	-	-	-
6.	Badegan	-	-	-	-	-	-	-	-	-
7.	Siman	8	15	23	8	15	23	-	-	-
8.	Jenangan	11	7	18	9	6	15	2	1	3
9.	Ngebel	3	-	3	1	-	1	2	-	2
10.	Sooko	-	-	-	-	-	-	-	-	-
11.	Pudak	-	-	-	-	-	-	-	-	-
12.	Sawoo	1	1	2	1	-	1	-	1	1
13.	Jetis	-	8	8	-	8	8	-	-	-
14.	Balong	-	-	-	-	-	-	-	-	-
15.	Pulung	-	-	-	-	-	-	-	-	-
16.	Sambit	-	-	-	-	-	-	-	-	-
17.	Mlarak	340	-	340	340	-	340	-	-	-
18.	Ngrayun	-	-	-	-	-	-	-	-	-
19.	Slahung	27	6	33	27	6	33	-	-	-
20.	Bungkal	-	-	-	-	-	-	-	-	-
21.	Jambon	3	1	4	3	1	4	-	-	-
Jumlah		402	42	444	397	40	437	5	2	7

Sumber : Dinas Kependudukan dan Pencatatan Sipil Kabupaten Ponorogo

## 10. DINAS PEMBERDAYAAN MASYARAKAT DAN DESA

### Deskripsi

1. Desa adalah desa dan desa adat atau yang disebut dengan nama lain, selanjutnya disebut Desa, adalah kesatuan masyarakat hukum yang memiliki batas wilayah yang berwenang untuk mengatur dan mengurus urusan pemerintahan, kepentingan masyarakat setempat berdasarkan prakarsa masyarakat, hak asal usul, dan/atau hak tradisional yang diakui dan dihormati dalam sistem pemerintahan Negara Kesatuan Republik Indonesia.
2. Badan Usaha Milik Desa, selanjutnya disebut BUM Desa, adalah badan usaha yang seluruh atau sebagian besar modalnya dimiliki oleh Desa melalui penyertaan secara langsung yang berasal dari kekayaan Desa yang dipisahkan guna mengelola aset, jasa pelayanan, dan usaha lainnya untuk sebesar-besarnya kesejahteraan masyarakat Desa.

Tabel 10.1 Nama Desa dan Kelurahan di Kabupaten Ponorogo  
2020

Kecamatan		Nama Desa/Kelurahan	
(1)		(2)	
1.	Ponorogo	1. Paju	*)
		2. Brotonegaran	*)
		3. Pakunden	*)
		4. Kepatihan	*)
		5. Surodikraman	*)
		6. Purbosuman	*)
		7. Tonatan	*)
		8. Bangunsari	*)
		9. Tamanarum	*)
		10. Kauman	*)
		11. Tambakbayan	*)
		12. Pinggirsari	*)
		13. Mangkujayan	*)
		14. Banyudono	*)
		15. Nologaten	*)
		16. Cokromenggalan	*)
		17. Keniten	*)
		18. Jingglong	*)
		19. Beduri	*)
2.	Babadan	1. Babadan	
		2. Bareng	
		3. Ngunut	
		4. Polorejo	
		5. Sukosari	
		6. Trisono	
		7. Lembah	
		8. Purwosari	
		9. Pondok	
		10. Gupolo	
		11. Japan	
		12. Cekok	
		13. Kertosari	*)
		14. Patihan wetan	*)
		15. Kadipaten	*)
3.	Kauman	1. Tegalombo	
		2. Nongkodono	
		3. Sukosari	
		4. Ngrandu	
		5. Nglarangan	
		6. Bringin	
		7. Pengkol	
		8. Gabel	
		9. Ciluk	

Sumber : Dinas Pemberdayaan Masyarakat dan Desa Kabupaten Ponorogo

Lanjutan Tabel 10.1

Kecamatan		Nama Desa/Kelurahan
(1)		(2)
		10. Semanding
		11. Tosanan
		12. Maron
		13. Somoroto
		14. Plosojenar
		15. Carat
		16. Kauman
4.	Sampung	1. Sampung
		2. Pohijo
		3. Jenangan
		4. Nglurup
		5. Tulung
		6. Carangrejo
		7. Pagerukir
		8. Kunti
		9. Glinggang
		10. Gelangkulon
		11. Karangwaluh
		12. Ringinputih
5.	Sukorejo	1. Sukorejo
		2. Bangunrejo
		3. Sidorejo
		4. Nambangrejo
		5. Lengkong
		6. Gelang lor
		7. Serangan
		8. Nampan
		9. Kranggan
		10. Golan
		11. Prajegan
		12. Kedung Banteng
		13. Karanglo Lor
		14. Gegeran
		15. Gandukepuh
		16. Kalimalang
		17. Sragi
		18. Morosari
6.	Badegan	1. Dayakan
		2. Karang
		3. Tanjunggunung
		4. Karangjoho
		5. Tanjungrejo
		6. Bandaralim

Sumber : Dinas Pemberdayaan Masyarakat dan Desa Kabupaten Ponorogo

Lanjutan Tabel 10.1

Kecamatan		Nama Desa/Kelurahan
(1)		(2)
		7. Kapuran
		8. Badegan
		9. Watubonang
		10. Biting
7.	Siman	1. Siman
		2. Sekaran
		3. Pijeran
		4. Patihan Kidul
		5. Ronosentanan
		6. Manuk
		7. Jarak
		8. Tranjang
		9. Sawuh
		10. Brahu
		11. Beton
		12. Madusari
		13. Tajug
		14. Kepuhrubuh
		15. Demangan
		16. Ngabar
		17. Ronowijayan *)
		18. Mangunsuman *)
8.	Jenangan	1. Jenangan
		2. Plalangan
		3. Mrican
		4. Ngrupit
		5. Jimbe
		6. Panjang
		7. Pintu
		8. Sedah
		9. Sraten
		10. Nglayang
		11. Tanjungsari
		12. Paringan
		13. Wates
		14. Kemiri
		15. Semanding
		16. Setono *)
		17. Singosaren *)
9.	Ngebel	1. Ngrogung
		2. Sahang
		3. Wagir Lor
		4. Talun

Sumber : Dinas Pemberdayaan Masyarakat dan Desa Kabupaten Ponorogo

Lanjutan Tabel 10.1

Kecamatan		Nama Desa/Kelurahan
(1)		(2)
		5. Gondowido
		6. Pupus
		7. Ngebel
		8. Sempu
10.	Sooko	1. Ngadirojo
		2. Klepu
		3. Suru
		4. Sooko
		5. Bedoho
		6. Jurug
11.	Pudak	1. Bareng
		2. Tambang
		3. Krisik
		4. Pudak Wetan
		5. Pudak Kulon
		6. Banjarejo
12.	Sawoo	1. Tumpuk
		2. Pangkal
		3. Tumpak Pelem
		4. Tempuran
		5. Sriti
		6. Temon
		7. Sawoo
		8. Prayungan
		9. Tugurejo
		10. Grogol
		11. Ketro
		12. Kori
		13. Bondrang
		14. Ngindeng
13.	Jetis	1. Ngasinan
		2. Kutu Kulon
		3. Kutu Wetan
		4. Kradenan
		5. Mojomati
		6. Coper
		7. Mojorejo
		8. Karanggebang
		9. Jetis
		10. Tegalsari
		11. Wonoketro
		12. Josari
		13. Turi
		14. Winong

Sumber : Dinas Pemberdayaan Masyarakat dan Desa Kabupaten Ponorogo

Lanjutan Tabel 10.1

Kecamatan		Nama Desa/Kelurahan
(1)		(2)
14.	Balong	1. Pandak
		2. Bulukidul
		3. Bulak
		4. Ngendut
		5. Karangpatihan
		6. Sumberejo
		7. Ngumpul
		8. Ngraket
		9. Dadapan
		10. Singkil
		11. Karang
		12. Bajang
		13. Balong
		14. Jalen
		15. Karangmojo
		16. Sedarat
		17. Purworejo
		18. Tatung
		19. Muneng
		20. Ngampel
15.	Pulung	1. Karangpatihan
		2. Tegalrejo
		3. Bedrug
		4. Wagir Kidul
		5. Singgahan
		6. Patik
		7. Pulung
		8. Pulung Merdiko
		9. Sidoharjo
		10. Wotan
		11. Plunturan
		12. Pomahan
		13. Kesugihan
		14. Serag
		15. Wayang
		16. Mungging
		17. Bekiring
		18. Banaran
16.	Sambit	1. Gajah
		2. Wringinanom
		3. Ngadisanan
		4. Maguwan

Sumber : Dinas Pemberdayaan Masyarakat dan Desa Kabupaten Ponorogo

Lanjutan Tabel 10.1

Kecamatan		Nama Desa/Kelurahan
(1)		(2)
		5. Nglewan
		6. Bedingin
		7. Bancangan
		8. Campurejo
		9. Campursari
		10. Bulu
		11. Sambit
		12. Besuki
		13. Wilangan
		14. Bangsalan
		15. Kemuning
		16. Jrasah
17.	Mlarak	1. Tugu
		2. Candi
		3. Totokan
		4. Ngrukem
		5. Siwalan
		6. Joresan
		7. Nglumpang
		8. Gontor
		9. Gandu
		10. Jabung
		11. Bajang
		12. Mlarak
		13. Serangan
		14. Suren
		15. Kaponan
18.	Ngrayun	1. Wonodadi
		2. Sendang
		3. Baosan Kidul
		4. Binade
		5. Mrayan
		6. Baosan Lor
		7. Temon
		8. Selur
		9. Ngrayun
		10. Cepoko
		11. Gedangan
19.	Slahung	1. Tugurejo
		2. Senepo
		3. Slahung

Sumber : Dinas Pemberdayaan Masyarakat dan Desa Kabupaten Ponorogo



Lanjutan Tabel 10.1

Kecamatan		Nama Desa/Kelurahan
(1)		(2)
		4. Caluk
		5. Broto
		6. Menggare
		7. Kambeng
		8. Wates
		9. Ngilo-ilo
		10. Duri
		11. Ngloning
		12. Plancungan
		13. Jebeng
		14. Galak
		15. Truneng
		16. Simo
		17. Crabak
		18. Mojopitu
		19. Gundik
		20. Nailan
		21. Gombang
		22. Janti
20.	Bungkal	1. Pelem
		2. Koripan
		3. Bekare
		4. Nambak
		5. Kalisat
		6. Munggu
		7. Pager
		8. Belang
		9. Bungkal
		10. Ketonggo
		11. Kunti
		12. Bancar
		13. Padas
		14. Bunu
		15. Kupuk
		16. Sambilawang
		17. Kwajon
		18. Bediwetan
		19. Bedikulon
21.	Jambon	1. Jonggol
		2. Poko
		3. Sendang

Sumber : Dinas Pemberdayaan Masyarakat dan Desa Kabupaten Ponorogo

Lanjutan Tabel 10.1

Kecamatan		Nama Desa/Kelurahan
(1)		(2)
		4. Bringinan
		5. Karanglo Kidul
		6. Kreet
		7. Bulu Lor
		8. Jambon
		9. Blembem
		10. Pulosari
		11. Menang
		12. Srandil
		13. Sidoharjo

Keterangan :

\*) Kelurahan

Sumber : Dinas Pemberdayaan Masyarakat dan Desa Kabupaten Ponorogo

Tabel 10.2 Jumlah Badan Usaha Milik Desa (BUMDES)

2020

Kecamatan		Jumlah	Status		Keterangan
			Aktif	Tidak Aktif	
(1)		(2)	(3)	(4)	(5)
1.	Ponorogo	-	-	-	
2.	Babadan	12	12	-	
3.	Kauman	16	16	-	
4.	Sampung	12	12	-	
5.	Sukorejo	18	18	-	
6.	Badegan	10	3	7	
7.	Siman	16	8	8	
8.	Jenangan	15	14	1	
9.	Ngebel	8	8	-	
10.	Sooko	6	6	-	
11.	Pudak	6	4	2	
12.	Sawoo	14	13	1	
13.	Jetis	14	14	-	
14.	Balong	20	20	-	
15.	Pulung	18	13	5	
16.	Sambit	16	14	2	
17.	Mlarak	15	15	-	
18.	Ngrayun	11	11	-	
19.	Slahung	22	22	-	
20.	Bungkal	19	15	4	
21.	Jambon	13	10	3	

Sumber : Dinas Pemberdayaan Masyarakat dan Desa Kabupaten Ponorogo

Tabel 10.3 Jumlah Badan Usaha Milik Desa Bersama (BUMDESMA)

2020

Kecamatan	Nama	Status		
		Aktif	Tidak Aktif	
(1)	(2)	(3)	(4)	
A. Hasil dari Transformasi eks PNPM MPD				
1.	Badegan	BUM Desa Bersama “ Badegan Lestari”	√	
2.	Ngrayun	BUM Desa Bersama “ Ngrayun Sukses Mandiri”	√	
B. Fasilitas Pengembangan Kawasan Perdesaan				
1.	Pudak	BUM Desa Bersama “ Pudak Segar Abadi”	√	
2.	Siman	BUM Desa Bersama “ Anugrah”	√	
C. Mandiri				
1.	Ngebel	BUM Desa Bersama “ Nusantara”		√

Sumber : Dinas Pemberdayaan Masyarakat dan Desa Kabupaten Ponorogo

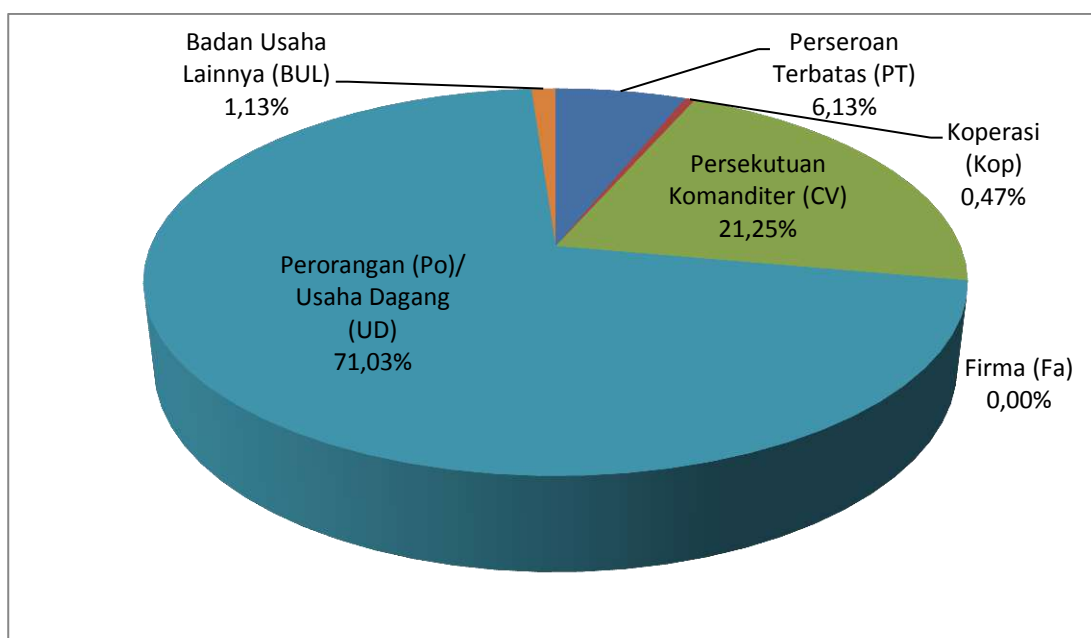
## 11. DINAS PENANAMAN MODAL DAN PELAYANAN TERPADU SATU PINTU

### Deskripsi

Surat Izin Usaha Perdagangan, yang biasa disebut SIUP, adalah Surat Izin untuk dapat melaksanakan kegiatan usaha perdagangan.

Setiap perusahaan, koperasi, persekutuan maupun perusahaan perseorangan, yang melakukan kegiatan usaha perdagangan wajib memperoleh SIUP yang diterbitkan berdasarkan domisili perusahaan dan berlaku di seluruh wilayah Republik Indonesia.

Grafik 10 Jumlah Izin Usaha Perdagangan Dirinci Menurut Bentuk Usaha Tahun 2020



Dari keseluruhan perusahaan yang mendaftar pada tahun 2020 bentuk usaha terbanyak berupa Perorangan (Po) / Usaha Dagang (UD) sebanyak 2.133 perusahaan.

Tabel 11.1 Jumlah Izin Usaha Perdagangan Dirinci Menurut Bentuk Badan Usaha  
2020

Bentuk Badan Usaha		Non Mikro Kecil	Mikro Kecil	Jumlah
(1)		(2)	(3)	(4)
1.	Perseroan Terbatas (PT)	184	-	184
2.	Koperasi (Kop)	14	-	14
3.	Persekutuan Komanditer (CV)	638	-	638
4.	Firma (Fa)	-	-	-
5.	Perorangan (Po)/ Usaha Dagang (UD)	280	1.853	2.133
6.	Badan Usaha Lainnya (BUL)	34	-	34
Jumlah/Total		1.150	1.853	3.003

Sumber : Dinas Penanaman Modal dan Pelayanan Terpadu Satu Pintu Kabupaten Ponorogo

Tabel 11.2 Jumlah Izin Usaha yang Dirinci Menurut Bidang Usaha  
2020

Bidang Usaha		Non Mikro Kecil	Mikro Kecil	Jumlah
(1)		(2)	(3)	(4)
1.	Pertanian	3	163	166
2.	Perindustrian	56	653	709
3.	Energi dan Sumber Daya Mineral	-	12	12
4.	Perhubungan	6	7	13
5.	Pendidikan	371	-	371
6.	Kesehatan	18	-	18
7.	Keagamaan	-	-	-
8.	Ketenagakerjaan	11	-	11
9.	Kehutanan dan Lingkungan Hidup	-	2	2
10.	Perikanan	1	24	25
11.	Perumahan Umum dan Perumahan Rakyat	896	32	928
12.	Koperasi	87	2	89
13.	Pariwisata	35	278	313
14.	Perdagangan	1.150	1.853	3.003
15.	Keuangan	-	1	1
16.	Komunikasi dan Informatika	-	42	42
17.	Jasa lainnya	-	426	426
Jumlah		2.634	3.495	6.129

Sumber : Dinas Penanaman Modal dan Pelayanan Terpadu Satu Pintu Kabupaten Ponorogo

Tabel 11.3 Jumlah Izin Usaha Perdagangan Yang Dirinci Menurut Wilayah Kecamatan  
2020

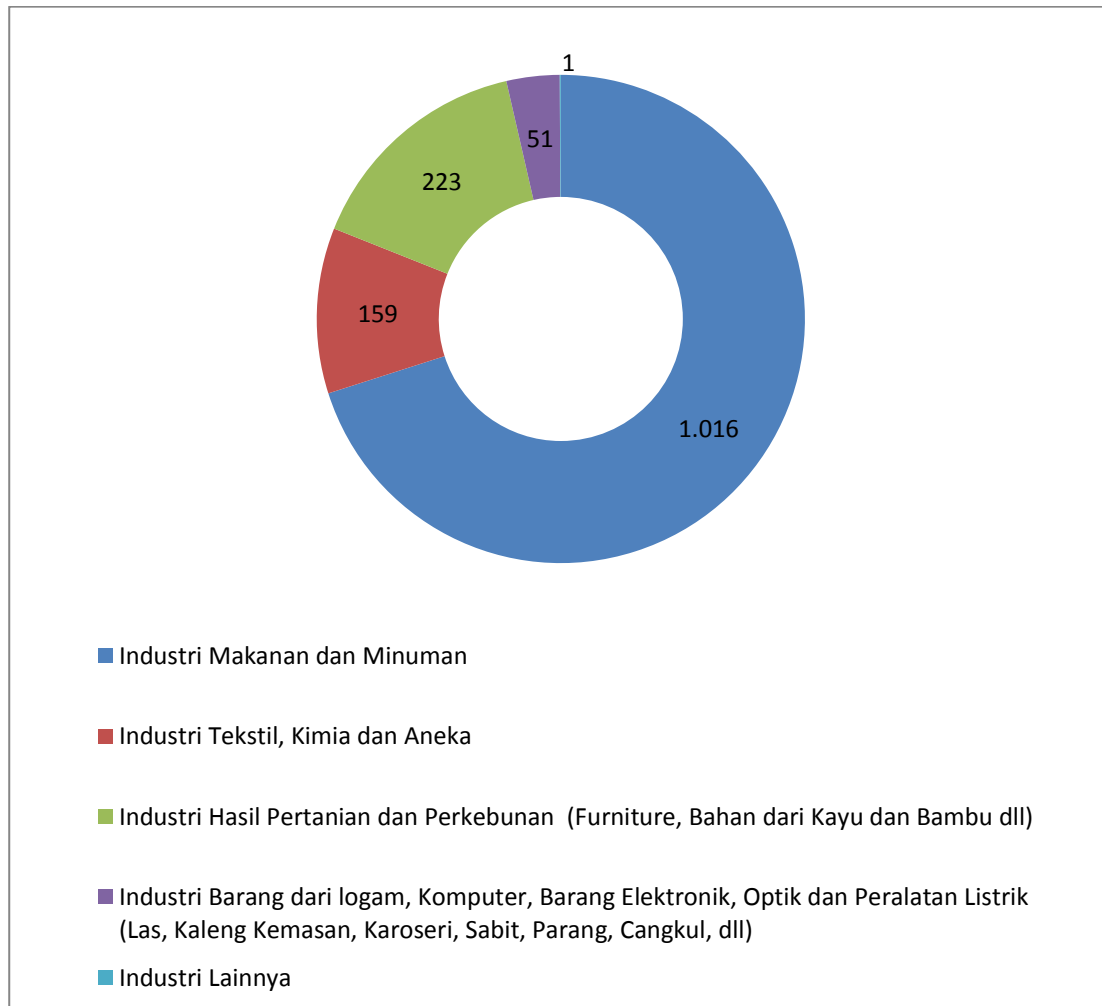
Kecamatan		Golongan Usaha				Jumlah
		Besar	Menengah	Kecil	Mikro	
(1)		(2)	(3)	(4)	(5)	(6)
1.	Ponorogo	15	474	90	242	821
2.	Babadan	-	146	49	155	350
3.	Kauman	-	39	23	64	126
4.	Sampung	-	24	13	44	81
5.	Sukorejo	-	49	19	92	160
6.	Badegan	-	12	9	40	61
7.	Siman	-	74	24	84	182
8.	Jenangan	-	34	28	93	155
9.	Ngebel	-	23	4	22	49
10.	Sooko	-	2	18	29	49
11.	Pudak	-	3	5	10	18
12.	Sawoo	-	19	14	78	111
13.	Jetis	-	42	8	56	106
14.	Balong	-	29	24	56	109
15.	Pulung	-	22	17	61	100
16.	Sambit	-	17	14	45	76
17.	Mlarak	-	22	11	52	85
18.	Ngrayun	-	24	9	68	101
19.	Slahung	-	20	17	52	89
20.	Bungkal	-	26	18	48	92
21.	Jambon	-	34	13	35	82
Jumlah/Total		15	1.135	427	1.426	3.003

Sumber : Dinas Penanaman Modal dan Pelayanan Terpadu Satu Pintu Kabupaten Ponorogo



## 12. DINAS PERDAGANGAN, KOPERASI DAN USAHA MIKRO

Grafik 11 Jumlah Industri dan Kerajinan Rakyat Formal Menurut Jenisnya Tahun 2020



Sumber : Dinas Perdagangan, Koperasi dan Usaha Mikro Kabupaten Ponorogo

Tabel 12.1 Jumlah Koperasi Menurut Jenis Koperasi dan Kecamatan  
2020

Kecamatan		KUD	KPRI	KOPKAR	Lainnya	Jumlah
(1)		(2)	(3)	(4)	(5)	(6)
1.	Ponorogo	1	37	24	179	241
2.	Babadan	2	-	2	78	82
3.	Kauman	1	5	-	33	39
4.	Sampung	2	2	-	28	32
5.	Sukorejo	2	3	-	45	50
6.	Badegan	1	1	-	20	22
7.	Siman	1	4	2	46	53
8.	Jenangan	2	1	-	45	48
9.	Ngebel	1	1	-	15	17
10.	Sooko	1	2	-	26	29
11.	Pudak	1	-	-	13	14
12.	Sawoo	1	1	-	28	30
13.	Jetis	1	1	-	34	36
14.	Balong	1	1	-	39	41
15.	Pulung	2	2	-	45	49
16.	Sambit	1	2	-	38	41
17.	Mlarak	1	1	-	35	37
18.	Ngrayun	1	1	-	29	31
19.	Slahung	2	2	-	39	43
20.	Bungkal	1	1	-	55	57
21.	Jambon	1	1	-	27	29
Jumlah/Total		27	69	28	897	1.021

Sumber : Dinas Perdagangan, Koperasi dan Usaha Mikro Kabupaten Ponorogo

Tabel 12.2 Rekapitulasi Data Koperasi Tingkat Kota /Kabupaten  
2020

Jenis Koperasi	Koperasi (Unit)			Anggota (Orang)			RAT (Unit)	Manajer (Orang)			Karyawan (Orang)			Modal Sendiri	Modal Luar	Volume Usaha	SHU
	Jml	Aktif	Tdk Aktif	Jml	L	P		Jml	L	P	Jml	L	P				
(1)	(2)	(3)	(4)	(5)	(6)	(7)	(8)	(9)	(10)	(11)	(12)	(13)	(14)	(15)	(16)	(17)	(18)
1. Produsen	39	37	2	34.293	27.096	7.197	17	8	6	2	164	88	76	29.240.315.605	45.880.975.196	26.422.779.245	1.750.223.279
2. Pemasaran	1	1	-	-	-	-	-	-	-	-	-	-	-	-	-	-	-
3. Konsumen	813	643	170	22.214	8.504	13.710	178	17	11	6	186	99	87	142.450.875.399	91.445.469.040	187.485.283.279	13.675.452.996
4. Jasa	9	9	-	-	-	-	-	-	-	-	-	-	-	-	-	-	-
5. Simpan Pinjam	159	144	15	8.423	3.851	4.572	40	13	12	1	185	114	71	30.829.571.956	66.116.965.182	66.223.455.049	3.970.721.168
Jumlah	1.021	834	187	64.930	39.451	25.479	235	38	29	9	535	301	234	202.520.762.960	203.443.409.418	280.131.517.573	19.396.397.443

Sumber : Dinas Perdagangan, Koperasi dan Usaha Mikro Kabupaten Ponorogo

Tabel 12.3 Penyebaran Industri dan Kerajinan

2020

Kecamatan		Industri Kecil Formal		Industri Kecil Non Formal		Jumlah	
		Unit	Tenaga Kerja	Unit	Tenaga Kerja	Unit	Tenaga Kerja
(1)		(2)	(3)	(4)	(5)	(6)	(7)
1.	Ponorogo	350	1.591	1.023	2.392	1.373	3.983
2.	Babadan	160	1.527	33	551	193	2.078
3.	Kauman	62	235	20	778	82	1.013
4.	Sampung	46	170	17	690	63	860
5.	Sukorejo	61	228	84	839	145	1.067
6.	Badegan	13	49	14	252	27	301
7.	Siman	90	351	26	806	116	1.157
8.	Jenangan	142	459	51	10.278	193	10.737
9.	Ngebel	29	76	10	194	39	270
10.	Sooko	38	47	4	137	42	184
11.	Pudak	1	4	11	68	12	72
12.	Sawoo	37	121	12	390	49	511
13.	Jetis	77	177	50	1.412	127	1.589
14.	Balong	69	152	12	1.068	81	1.220
15.	Pulung	48	198	36	158	84	356
16.	Sambit	59	218	63	2.407	122	2.625
17.	Mlarak	49	140	74	1.008	123	1.148
18.	Ngrayun	10	21	12	270	22	291
19.	Slahung	49	143	20	675	69	818
20.	Bungkal	31	169	55	711	86	880
21.	Jambon	29	73	18	507	47	580
Jumlah/Total		1.450	6.149	1.645	25.591	3.095	31.740

Sumber : Dinas Perdagangan, Koperasi dan Usaha Mikro Kabupaten Ponorogo

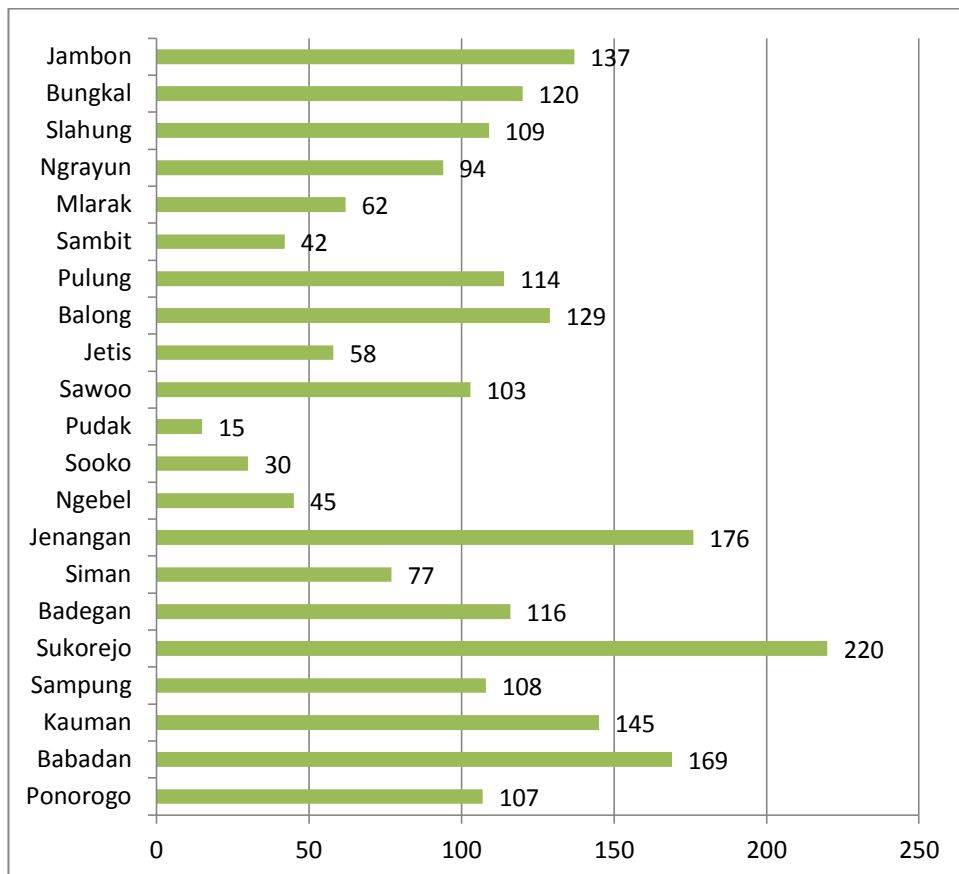
Tabel 12.4 Jumlah Industri dan Kerajinan Rakyat Formal Menurut Jenisnya  
2020

Jenis Industri dan Kerajinan		Unit	Tenaga Kerja	Nilai Produksi (Rp.000,-)
(1)		(2)	(3)	(4)
1.	Industri Makanan dan Minuman	1.016	2.593	381.765.630
2.	Industri Tekstil, Kimia dan Aneka	159	1.214	652.236.090
3.	Industri Hasil Pertanian dan Perkebunan (Furniture, Bahan dari Kayu dan Bambu dll)	223	1.973	813.651.151
4.	Industri Barang dari logam, Komputer, Barang Elektronik, Optik dan Peralatan Listrik (Las, Kaleng Kemasan, Karoseri, Sabit, Parang, Cangkul, dll)	51	363	10.211.426
5.	Industri Lainnya	1	6	271.450
Jumlah/Total		1.450	6.149	1.858.135.748

Sumber : Dinas Perdagangan, Koperasi dan Usaha Mikro Kabupaten Ponorogo

### 13. DINAS TENAGA KERJA

Grafik 12 Pencari Kerja Terdaftar Berdasarkan Kecamatan Tahun 2020



Sumber : Dinas Tenaga Kerja Kabupaten Ponorogo

Tabel 13.1 Pencari Kerja Terdaftar Berdasarkan Kecamatan  
2020

Kecamatan		Laki-laki	Perempuan	Jumlah
(1)		(2)	(3)	(4)
1.	Ponorogo	42	65	107
2.	Babadan	73	96	169
3.	Kauman	82	63	145
4.	Sampung	68	40	108
5.	Sukorejo	114	106	220
6.	Badegan	74	42	116
7.	Siman	35	42	77
8.	Jenangan	96	80	176
9.	Ngebel	20	25	45
10.	Sooko	15	15	30
11.	Pudak	9	6	15
12.	Sawoo	43	60	103
13.	Jetis	23	35	58
14.	Balong	71	58	129
15.	Pulung	59	55	114
16.	Sambit	19	23	42
17.	Mlarak	34	28	62
18.	Ngrayun	45	49	94
19.	Slahung	68	41	109
20.	Bungkal	59	61	120
21.	Jambon	80	57	137
Jumlah		1.129	1.047	2.176

Sumber : Dinas Tenaga Kerja Kabupaten Ponorogo

Tabel 13.2 Penempatan TKI ke Luar Negeri Dirinci Menurut Kecamatan  
2020

Kecamatan		Laki-laki	Perempuan	Jumlah
(1)		(2)	(3)	(4)
1.	Ponorogo	16	25	41
2.	Babadan	30	62	92
3.	Kauman	33	44	77
4.	Sampung	20	25	45
5.	Sukorejo	59	69	128
6.	Badegan	22	17	39
7.	Siman	15	25	40
8.	Jenangan	50	52	102
9.	Ngebel	11	15	26
10.	Sooko	6	10	16
11.	Pudak	5	3	8
12.	Sawoo	27	39	66
13.	Jetis	10	20	30
14.	Balong	38	32	70
15.	Pulung	26	35	61
16.	Sambit	8	15	23
17.	Mlarak	10	21	31
18.	Ngrayun	13	24	37
19.	Slahung	33	24	57
20.	Bungkal	26	37	63
21.	Jambon	39	41	80
Jumlah		497	635	1.132

Sumber : Dinas Tenaga Kerja Kabupaten Ponorogo



Tabel 13.3 Jumlah Lowongan Kerja Perusahaan  
2020

Bulan		Lowongan	
		Laki-laki	Perempuan
(1)		(2)	(3)
1.	Januari	230	385
2.	Februari	187	205
3.	Maret	85	75
4.	April	-	-
5.	Mei	-	-
6.	Juni	-	-
7.	Juli	-	-
8.	Agustus	-	-
9.	September	-	-
10.	Oktober	25	96
11.	November	15	67
12.	Desember	27	85
Jumlah		569	913

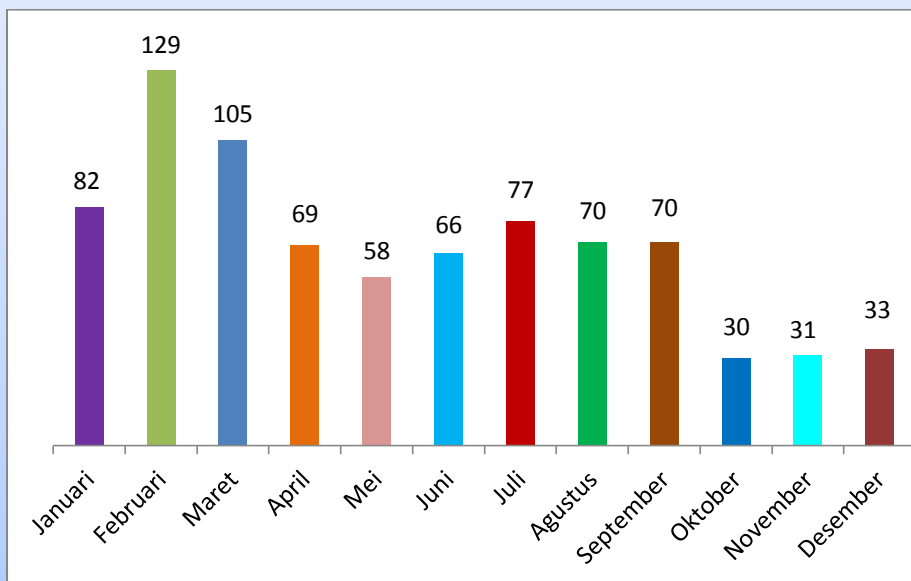
Sumber : Dinas Tenaga Kerja Kabupaten Ponorogo

## 14. DINAS KOMUNIKASI, INFORMATIKA DAN STATISTIK

### Deskripsi

1. Kelompok Informasi Masyarakat atau KIM adalah kelompok yang dibentuk oleh masyarakat, dari masyarakat dan untuk masyarakat yang secara mandiri dan kreatif mengelola informasi dan pemberdayaan masyarakat guna meningkatkan nilai tambah.
2. Bandwidth (lebarpita) dalam ilmu komputer adalah suatu penghitungan konsumsi data yang tersedia pada suatu telekomunikasi. Dihitung dalam satuan bits per seconds (bit per detik).

Grafik 13 Jumlah Berita yang Dipublikasikan di Website ponorogo.go.id Tahun 2020



Sumber : Dinas Komunikasi, Informatika dan Statistik Kabupaten Ponorogo

Jumlah Berita yang dipublikasikan di website *ponorogo.go.id* pada tahun 2020 sebanyak 820 konten.

Tabel 14.1 Jumlah Berita yang Dipublikasikan di Website ponorogo.go.id  
2020

Bulan		Jumlah
(1)		(2)
1.	Januari	82
2.	Februari	129
3.	Maret	105
4.	April	69
5.	Mei	58
6.	Juni	66
7.	Juli	77
8.	Agustus	70
9.	September	70
10.	Oktober	30
11.	November	31
12.	Desember	33
Total		820

Sumber : Dinas Komunikasi, Informatika dan Statistik Kabupaten Ponorogo

Tabel 14.2 Jumlah Kelompok Informasi Masyarakat (KIM) di Kabupaten Ponorogo  
2020

Kecamatan		Klasifikasi			Jumlah
		Andalan	Aktif	Pasif	
(1)		(2)	(3)	(4)	(5)
1.	Ponorogo	-	-	1	1
2.	Babadan	-	2	-	2
3.	Kauman	-	-	1	1
4.	Sampung	-	1	-	1
5.	Sukorejo	-	1	-	1
6.	Badegan	-	1	-	1
7.	Siman	-	-	1	1
8.	Jenangan	-	-	-	-
9.	Ngebel	-	-	-	-
10.	Sooko	-	-	-	-
11.	Pudak	-	-	-	-
12.	Sawoo	-	-	-	-
13.	Jetis	-	-	-	-
14.	Balong	-	-	1	1
15.	Pulung	-	-	-	-
16.	Sambit	-	1	-	1
17.	Mlarak	-	-	-	-
18.	Ngrayun	-	-	1	1
19.	Slahung	-	-	-	-
20.	Bungkal	-	-	1	1
21.	Jambon	-	2	-	2
Total		-	8	6	14

Sumber : Dinas Komunikasi, Informatika dan Statistik Kabupaten Ponorogo

Tabel 14.3 Titik Wifi Gratis Pemerintah Kabupaten Ponorogo  
2020

Tempat	
(1)	
1.	Seputaran Aloon – aloon Paseban
2.	Taman Kota – Jl.Pramuka
3.	Taman Sukowati – Keniten
4.	Kantor Dinas Komunikasi Informatika dan Statistik
5.	Telaga Ngebel
6.	Terminal Seloaji
7.	Dinas Kependudukan dan Pencatatan Sipil
8.	RSUD Dr. Harjono S
9.	Gedung Terpadu
10.	Taman Wisata Ngembag
11.	Pasar Relokasi Songgo langit (eks Rumah Sakit)
12.	Taman Wengker
13.	Taman Kota Jeruksing
14.	Taman Klono Sewandono

Sumber : Dinas Komunikasi, Informatika dan Statistik Kabupaten Ponorogo

Tabel 14.4 Jumlah Aplikasi yang Dimiliki Perangkat Daerah  
di Kabupaten Ponorogo  
2020

Perangkat Daerah		Jumlah Aplikasi	Nama Aplikasi
(1)		(2)	(3)
1.	Sekretariat Daerah		
	- Bagian Tata Pemerintahan dan Kerjasama	2	SAKTI (Sistem Akuisisi data Toponim Indonesia)
			e-lppd
	- Bagian Hukum	2	JDIH Daerah
			SiMarkum
	- Bagian Administrasi Pembangunan	1	SMEP (Sistem Monitoring Evaluasi Pelaporan)
	- Bagian Umum	2	SIMRES
			SIMARS
	- Bagian Organisasi	5	Progres Penyusunan Perda Tentang Perangkat Daerah berdasar PP 18 Tahun 2016
			SINOVIK
			KOVABLIK
			E-SAKIP
			SINJAB
2.	Sekretariat DPRD	1	E-Persidangan DPRD Ponorogo
3.	Dinas Kesehatan	12	STT
			RENBUT SDM-KES
			SKDR
			SISKOHATKES
			ASPAK
			PIS-PK
			E-SISMAL
			E-TB
			SIKDA GENERIK
			SISRUTE
			SIAF
			SIPTM
4.	Dinas Sosial, Pemberdayaan Perempuan dan Perlindungan Anak	2	SIKS-NG
			SIMONTOK
5.	Dinas Kependudukan Dan Pencatatan Sipil	7	Aplikasi SIAK V.7.3.2
			Aplikasi SIAK Konsolidasi

Sumber : Dinas Komunikasi, Informatika dan Statistik Kabupaten Ponorogo

Lanjutan Tabel 14.4

Perangkat Daerah		Jumlah Aplikasi	Nama Aplikasi
(1)		(2)	(3)
			Aplikasi perekaman KTP-el
			Aplikasi perekaman KTP-el Mobile
			Aplikasi Cetak KTP-el
			Aplikasi Datawarehouse Dukcapil
			Aplikasi Duplicate NIK
6.	Dinas Pemberdayaan Masyarakat Dan Desa	2	PRODESKEL
			SISKEUDES (SISTEM KEUANGAN DESA)
7.	Dinas Penanaman Modal dan Perizinan Terpadu Satu Pintu	1	SIJITU (Sistem Informasi Perijinan Terpadu)
8.	Dinas Tenaga Kerja	5	Registrasi sisko tkln (sistem komuterisasi tenaga kerja ke luar negeri)
			PUSDATIN Ketenagakerjaan
			SISKOTKLN
			Smile
			Informasi Pasar Kerja
9.	Dinas Komunikasi, Informatika Dan Statistik	10	Website Ponorogo
			cPanel
			SP4N-LAPOR
			WAROG
			Info harga
			E-Cetak SPJ
			Sistem Pendataan Pemudik
			Sistem Pendataan Kendaraan Masuk
			Repository Aplikasi
			Pantau Covid-19
10.	Dinas Pekerjaan Umum, Perumahan Dan Kawasan Permukiman	3	LFO (Laporan Fisik Online)
			SIMBG (Sistem Informasi Management Bangunan Gedung)
			LKP (Laporan Kemajuan Pekerjaan Online)
11.	Dinas Perhubungan	1	eSIMPKB

Sumber : Dinas Komunikasi, Informatika dan Statistik Kabupaten Ponorogo



Lanjutan Tabel 14.4

Perangkat Daerah		Jumlah Aplikasi	Nama Aplikasi
(1)		(2)	(3)
12.	Dinas Pertanian, Ketahanan Pangan dan Perikanan	1	PAKTANI
13.	Dinas Lingkungan Hidup	1	Sistem Informasi Permintaan Informasi Publik
14.	Dinas Perpustakaan dan Arsip	3	Sistem Informasi Arsip Pemerintah Kabupaten Ponorogo
			Inlislite 3.1
			E-Pustaka Wengker
15.	Badan Pendapatan, Pengelolaan Keuangan Dan Asset Daerah	7	SIMDA Keuangan
			SIMDA BMD
			POS
			SISMIOP NG
			SIPDA (Sistem Informasi Pendapatan Daerah)
			SIPANDAUNIK
			SIMPPADA (Sistem Informasi Manajemen Pengendalian Pendapatan Daerah)
16.	Badan Kepegawaian dan Pengembangan Sumber Daya Manusia	3	SIMPEG Terpadu
			Jathilan
			Ujian Online BKPSDM
17.	Badan Perencanaan Pembangunan Daerah, Penelitian dan Pengembangan	2	SIMDA INTEGRASI
			E-BANSOS
18.	RSUD Dr. Harjono S	4	SIMRS
			SIAP JATHILAN (Sistem Antar Obat Pasien Jaga Keselamatan dan Hilangkan Antrian)
			SI JATIL (Sistem Informasi Jumlah Aktual Tempat Tidur Lowong)
			RSUD Ponorogo (Aplikasi Berbasis Android)
19.	Kecamatan Sukorejo	1	e-SUKA (Sistem Informasi Surat Menyurat Kecamatan)
20.	Kecamatan Ngebel	1	Sistem Informasi Surat Kecamatan (ngebel.ponorogo.go.id/sisuka)

Sumber : Dinas Komunikasi, Informatika dan Statistik Kabupaten Ponorogo

Tabel 14.5 Alokasi Bandwidth Perangkat Daerah dan Gedung Pemerintahan  
2020

Nama Perangkat Daerah dan Gedung Pemerintahan		Sudah	Belum
(1)		(2)	(3)
1.	Sekretariat Daerah		
	- Asisten Pemerintahan dan Kesejahteraan Rakyat	√	
	- Asisten Perekonomian dan Pembangunan	√	
	- Asisten Administrasi Umum	√	
	- Staf Ahli		√
	- Bagian Tata Pemerintahan dan Kerjasama	√	
	- Bagian Kesejahteraan Rakyat	√	
	- Bagian Hukum	√	
	- Bagian Administrasi Perekonomian dan Sumber Daya Alam	√	
	- Bagian Administrasi Pembangunan	√	
	- Bagian Pengadaan Barang dan Jasa	√	
	- Bagian Protokol dan Komunikasi Pimpinan	√	
	- Bagian Umum	√	
	- Bagian Organisasi	√	
	- Bagian Perencanaan dan Keuangan	√	
2.	Sekretariat DPRD	√	
3.	Satuan Polisi Pamong Praja	√	
4.	Inspektorat	√	
5.	Dinas Pendidikan		√
6.	Dinas Kebudayaan, Pariwisata, Pemuda dan Olahraga		√
7.	Dinas Kesehatan	√	
8.	Dinas Sosial, Pemberdayaan Perempuan dan Perlindungan Anak	√	
9.	Dinas Pengendalian Penduduk dan Keluarga Berencana		√
10.	Dinas Kependudukan dan Catatan Sipil	√	
11.	Dinas Pemberdayaan Masyarakat dan Desa	√	
12.	Dinas Penanaman Modal dan Pelayanan Terpadu Satu Pintu	√	
13.	Dinas Perdagangan, Koperasi dan Usaha Mikro	√	
14.	Dinas Tenaga Kerja		√
15.	Dinas Komunikasi, Informatika dan Statistik	√	
16.	Dinas Pekerjaan Umum, Perumahan dan Kawasan Permukiman	√	
17.	Dinas Perhubungan	√	

Sumber : Dinas Komunikasi, Informatika dan Statistik Kabupaten Ponorogo

Lanjutan Tabel 14.5

Nama Perangkat Daerah dan Gedung Pemerintahan		Sudah	Belum
(1)		(2)	(3)
18.	Dinas Pertanian, Ketahanan Pangan dan Perikanan	√	
19.	Dinas Lingkungan Hidup	√	
20.	Dinas Perpustakaan dan Kearsipan	√	
21.	Badan Pendapatan, Pengelolaan Keuangan dan Asset Daerah	√	
22.	Badan Kepegawaian dan Pengembangan Sumber Daya Manusia	√	
23.	Badan Kesatuan Bangsa dan Politik	√	
24.	Badan Penanggulangan Bencana Daerah	√	
25.	Badan Perencanaan Pembangunan Daerah, Penelitian dan Pengembangan	√	
26.	RSUD Dr. Harjono S.	√	
27.	Kecamatan Ponorogo	√	
28.	Kecamatan Babadan	√	
29.	Kecamatan Kauman	√	
30.	Kecamatan Sampung	√	
31.	Kecamatan Sukorejo	√	
32.	Kecamatan Badegan	√	
33.	Kecamatan Siman	√	
34.	Kecamatan Jenangan	√	
35.	Kecamatan Ngebel	√	
36.	Kecamatan Sooko	√	
37.	Kecamatan Puduk	√	
38.	Kecamatan Sawoo	√	
39.	Kecamatan Jetis	√	
40.	Kecamatan Balong	√	
41.	Kecamatan Pulung	√	
42.	Kecamatan Sambit	√	
43.	Kecamatan Mlarak	√	
44.	Kecamatan Ngrayun	√	
45.	Kecamatan Slahung	√	
46.	Kecamatan Bungkal	√	
47.	Kecamatan Jambon	√	
48.	Kantor Wakil Bupati	√	
49.	Rumah Dinas Bupati	√	

Sumber : Dinas Komunikasi, Informatika dan Statistik Kabupaten Ponorogo

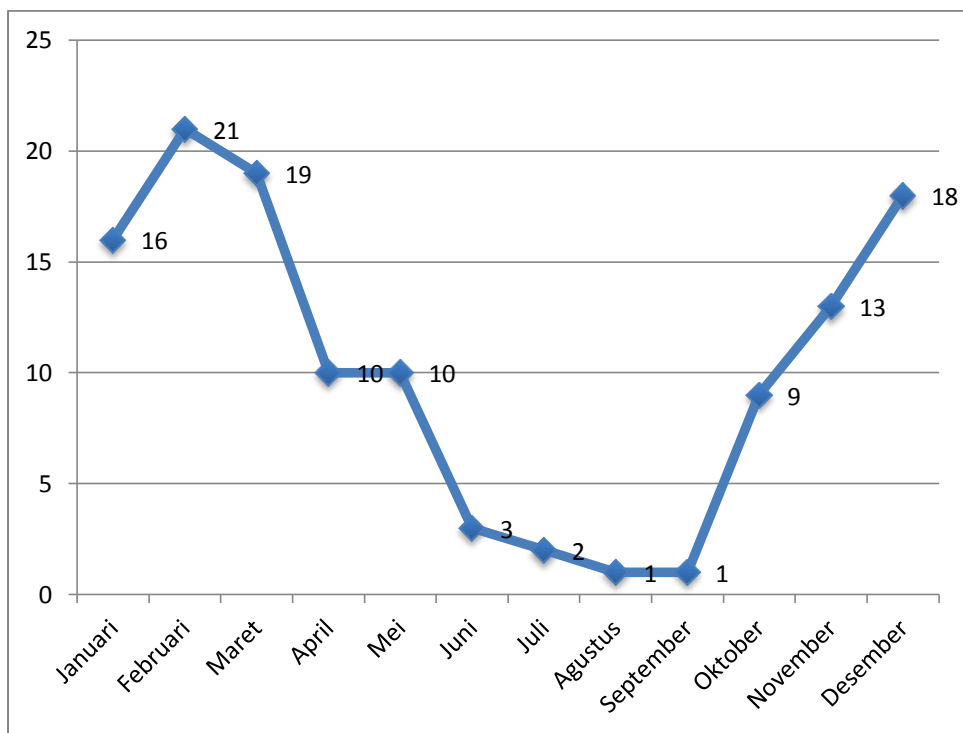
Lanjutan Tabel 14.5

Nama Perangkat Daerah dan Gedung Pemerintahan		Sudah	Belum
(1)		(2)	(3)
50.	Rumah Dinas Wakil Bupati	√	
51.	Gedung PKK	√	
52.	Gedung TIC	√	
53.	Gedung KORPRI	√	
54.	Pos Jaga Satuan Polisi Pamong Praja	√	
55.	Ruang Rapat Bantar Angin	√	

Sumber : Dinas Komunikasi, Informatika dan Statistik Kabupaten Ponorogo

## 15. DINAS PEKERJAAN UMUM, PERUMAHAN DAN KAWASAN PERMUKIMAN

Grafik 14 Rata-rata Hari Hujan Per bulan Tahun 2020



Rata-rata hari hujan tertinggi pada bulan Februari yaitu sebesar 21.

Sumber : Dinas Pekerjaan Umum, Perumahan dan Kawasan Permukiman Kabupaten Ponorogo

Tabel 15.1 Perkembangan Jalan Menurut Status, Jenis Konstruksi dan Kondisi Jalan  
2020

Uraian		Satuan	2020
(1)		(2)	(3)
1.	Status Jalan		
a.	Nasional	Km	
b.	Provinsi	Km	
c.	Kabupaten	Km	916,11
d.	Kota	Km	-
	Total	Km	916,11
2.	Jenis Konstruksi		
a.	Aspal	Km	762,87
b.	Kerikil	Km	57,82
c.	Tanah	Km	16,65
d.	Perkerasan/Beton	Km	78,77
	Total	Km	916,11
3.	Kondisi Jalan		
a.	Baik	Km	558,27
b.	Sedang	Km	177,83
c.	Rusak	Km	101,83
d.	Rusak Berat	Km	78,19
	Total	Km	916,11

Sumber : Dinas Pekerjaan Umum, Perumahan dan Kawasan Permukiman Kabupaten Ponorogo

Tabel 15.2 Nama-nama Sungai, Panjang Sungai dan Manfaatnya Untuk Irigasi  
2020

Nama Sungai		Asal Sumber Air	Panjang Sungai (Km)	Manfaat Irigasi (Ha.)
(1)		(2)	(3)	(4)
1.	Asin	Tempuran	36,80	5.656
2.	Cemer	Nglegok	36,00	5.295
3.	Gendol	Kedungpring	33,20	376
4.	Keyang	Cawet	49,00	5.071
5.	Bedingin	Cangkring	4,00	170
6.	Nambang	Nambang	6,00	248
7.	Slahung	Mati	35,90	4.154
8.	Mayong	Ciwung	13,70	789
9.	Pelem	Pelem	18,00	726
10.	Munggu	Munggu	7,70	576
11.	Domas	Klitik	12,40	590
12.	Ireng	Tambu Umbul	7,00	174
13.	Sungkur	Kresek	58,10	4.945
14.	Galok	Gebang	29,70	2.980
15.	Gonggang	Gonggang	36,00	25
16.	Pucang	Pucang	15,00	198
17.	Nglorok		-	644
18.	Gunting	Sb. Umbul	-	-
19.	Gemblung	Sb. Gemblung	-	-
20.	Sodong	Sb. Temon	-	-
21.	Sono		-	-
22.	Tempuran		-	-

Sumber : Dinas Pekerjaan Umum, Perumahan dan Kawasan Permukiman Kabupaten Ponorogo

Tabel 15.3 Jumlah Hari Hujan Tiap Bulan Menurut Stasiun Penakar Hujan  
2020

Lokasi Penakar Hujan		Bulan											
		1	2	3	4	5	6	7	8	9	10	11	12
(1)		(2)	(3)	(4)	(5)	(6)	(7)	(8)	(9)	(10)	(11)	(12)	(13)
1.	Ponorogo	15	25	18	10	8	3	1	1	1	13	11	19
2.	Babadan	13	16	15	7	5	3	2	1	1	8	12	20
3.	Bollu	12	18	18	8	5	3	3	1	1	9	13	15
4.	Sugihan	23	21	18	10	8	6	3	1	1	9	16	19
5.	Ngebel	22	19	24	17	15	6	2	1	4	11	15	22
6.	Talun	17	17	16	11	12	3	1	1	-	7	11	19
7.	Pulung	19	20	16	15	9	4	2	1	1	12	14	13
8.	Pudak	15	18	17	14	15	5	3	1	6	11	17	12
9.	Sooko	21	21	21	13	18	7	5	1	5	18	18	22
10.	S Bangun	19	23	22	11	13	1	-	1	1	7	9	15
11.	Sungkur	12	24	21	8	8	1	-	1	-	5	12	16
12.	Badegan	21	21	21	10	12	1	-	1	1	8	10	18
13.	Sumoroto	14	20	12	4	8	-	-	1	-	6	8	14
14.	Pohijo	10	17	20	8	7	-	-	2	-	4	11	14
15.	Slahung	19	23	24	10	13	4	1	1	1	10	13	24
16.	Balong	17	24	20	9	8	2	1	1	-	11	10	24
17.	Ngilo-ilo	18	23	17	9	9	3	1	1	-	9	10	21
18.	Ngrayun	19	20	19	9	9	4	1	-	-	9	6	19
19.	Sawoo	13	21	19	7	9	3	-	-	1	9	12	10
20.	Wilangan	14	20	15	9	9	5	2	1	2	8	15	17
21.	Kori	7	22	20	11	10	6	2	1	4	10	17	17
22.	Sewatu	19	23	23	10	9	5	3	-	1	12	16	23
Rata-rata		16	21	19	10	10	3	2	1	1	9	13	18

Sumber : Dinas Pekerjaan Umum, Perumahan dan Kawasan Permukiman Kabupaten Ponorogo



Tabel 15.4 Jumlah Curah Hujan Tiap Bulan (mm) Menurut Stasiun Penakar Hujan  
2020

Lokasi Penakar Hujan		Bulan											
		1	2	3	4	5	6	7	8	9	10	11	12
(1)		(2)	(3)	(4)	(5)	(6)	(7)	(8)	(9)	(10)	(11)	(12)	(13)
1.	Ponorogo	282	647	246	61	161	9	3	5	3	85	167	318
2.	Babadan	148	274	314	87	114	32	19	32	4	112	265	332
3.	Bollu	220	297	334	56	63	31	24	37	2	107	289	418
4.	Sugihan	327	340	315	220	326	68	12	28	2	115	506	416
5.	Ngebel	355	419	444	309	471	11	18	5	12	247	422	381
6.	Talun	326	374	467	326	316	11	10	7	-	105	451	498
7.	Pulung	316	292	351	137	268	138	5	14	4	193	421	339
8.	Pudak	363	467	516	379	409	103	50	4	152	203	450	299
9.	Sooko	370	408	409	182	380	65	25	4	44	428	416	266
10.	S Bangun	277	329	315	147	144	1	-	7	1	45	265	252
11.	Sungkur	186	446	205	175	88	8	-	13	-	44	252	219
12.	Badegan	173	424	359	147	126	9	-	11	2	73	228	307
13.	Sumoroto	122	483	261	129	109	-	-	15	-	49	220	196
14.	Pohijo	167	427	283	144	163	-	-	35	-	75	280	313
15.	Slahung	297	362	526	81	94	37	2	2	3	67	144	291
16.	Balong	205	447	410	28	69	12	11	4	-	84	203	281
17.	Ngilo-ilo	276	434	281	36	68	27	6	3	-	147	150	308
18.	Ngrayun	372	473	428	62	108	79	4	-	-	44	48	274
19.	Sawoo	173	497	441	59	137	69	-	-	17	124	305	151
20.	Wilangan	327	655	347	127	153	52	8	3	10	104	372	354
21.	Kori	111	542	363	95	207	67	5	4	19	112	354	267
22.	Sewatu	307	651	276	63	211	30	34	-	3	62	179	253
Rata-rata		259	440	359	139	190	39	11	11	13	119	290	306

Sumber : Dinas Pekerjaan Umum, Perumahan dan Kawasan Permukiman Kabupaten Ponorogo

Tabel 15.5 Keadaan Curah Hujan Dirinci Menurut Bulan  
2020

Bulan		Rata-rata Hari hujan per bulan	Rata-rata curah hujan per bulan (mm)	Curah hujan terkecil (mm)	Curah hujan terbesar (mm)
(1)		(2)	(3)	(4)	(5)
1.	Januari	16	16	1	114
2.	Februari	21	21	1	107
3.	Maret	19	17	1	108
4.	April	10	14	-	78
5.	Mei	10	18	1	113
6.	Juni	3	11	1	57
7.	Juli	2	6	1	25
8.	Agustus	1	12	2	37
9.	September	1	9	1	70
10.	Oktober	9	12	1	102
11.	November	13	22	1	142
12.	Desember	18	16	-	114

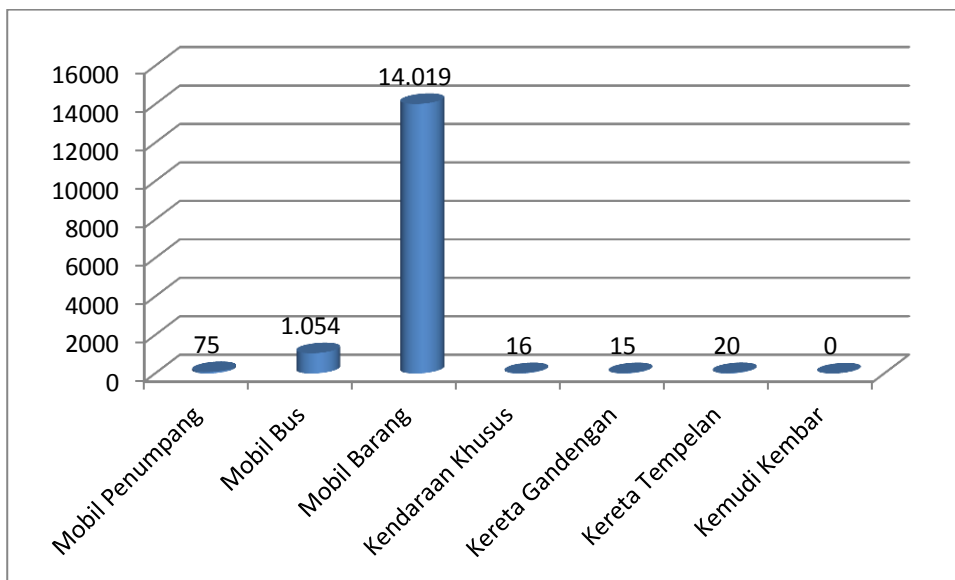
Sumber : Dinas Pekerjaan Umum, Perumahan dan Kawasan Permukiman  
Kabupaten Ponorogo

## 16. DINAS PERHUBUNGAN

### Deskripsi

1. Kendaraan Wajib Uji adalah setiap kendaraan yang berdasarkan peraturan perundang-undangan yang berlaku wajib di uji untuk menentukan kelaikan jalan yaitu mobil bus, mobil penumpang umum, mobil barang, kendaraan khusus, kereta gandengan dan kereta tempelan yang dioperasikan di jalan.
2. Mobil penumpang adalah setiap kendaraan bermotor yang dilengkapi sebanyak-banyaknya 8 (delapan) tempat duduk tidak termasuk tempat duduk pengemudi, baik dengan maupun tanpa perlengkapan pengangkutan bagasi.
3. Mobil Barang adalah setiap kendaraan bermotor selain dari mobil penumpang dan mobil bus.
4. Kendaraan Khusus adalah kendaraan bermotor selain dari pada kendaraan bermotor untuk penumpang dan kendaraan bermotor untuk barang yang penggunaannya untuk keperluan khusus atau mengangkut barang-barang khusus.
5. Kereta Gandengan adalah suatu alat yang dipergunakan untuk mengangkut barang-barang seluruh bebannya ditempuh oleh alat itu sendiri dan dirancang untuk ditarik oleh kendaraan bermotor.
6. Kereta Tempelan adalah suatu alat yang dipergunakan untuk mengangkut barang yang dirancang untuk ditarik dan sebagai bebannya ditumpu oleh kendaraan bermotor penariknya.

Grafik 15 Jumlah Kendaraan Lulus Uji Tahun 2020



Sumber : Dinas Perhubungan Kabupaten Ponorogo

Tabel 16.1 Jumlah Kendaraan Wajib Uji  
2020

Jenis Kendaraan		Jumlah
(1)		(2)
1.	Mobil Penumpang	60
2.	Mobil Bus	699
3.	Mobil Barang	11.514
4.	Kendaraan Khusus	8
5.	Kereta Gandengan	11
6.	Kereta Tempelan	7
7.	Kemudi Kembar	-
Total		12.299

Sumber : Dinas Perhubungan Kabupaten Ponorogo

Tabel 16.2 Jumlah Kendaraan Yang Diuji  
2020

Jenis Kendaraan		Jumlah
(1)		(2)
1.	Mobil Penumpang	76
2.	Mobil Bus	1.062
3.	Mobil Barang	14.159
4.	Kendaraan Khusus	16
5.	Kereta Gandengan	15
6.	Kereta Tempelan	20
7.	Kemudi Kembar	-
Total		15.348

Sumber : Dinas Perhubungan Kabupaten Ponorogo

Tabel 16.3 Jumlah Kendaraan Lulus Uji  
2020

Jenis Kendaraan		Jumlah
(1)		(2)
1.	Mobil Penumpang	75
2.	Mobil Bus	1.054
3.	Mobil Barang	14.019
4.	Kendaraan Khusus	16
5.	Kereta Gandengan	15
6.	Kereta Tempelan	20
7.	Kemudi Kembar	-
Total		15.199

Sumber : Dinas Perhubungan Kabupaten Ponorogo

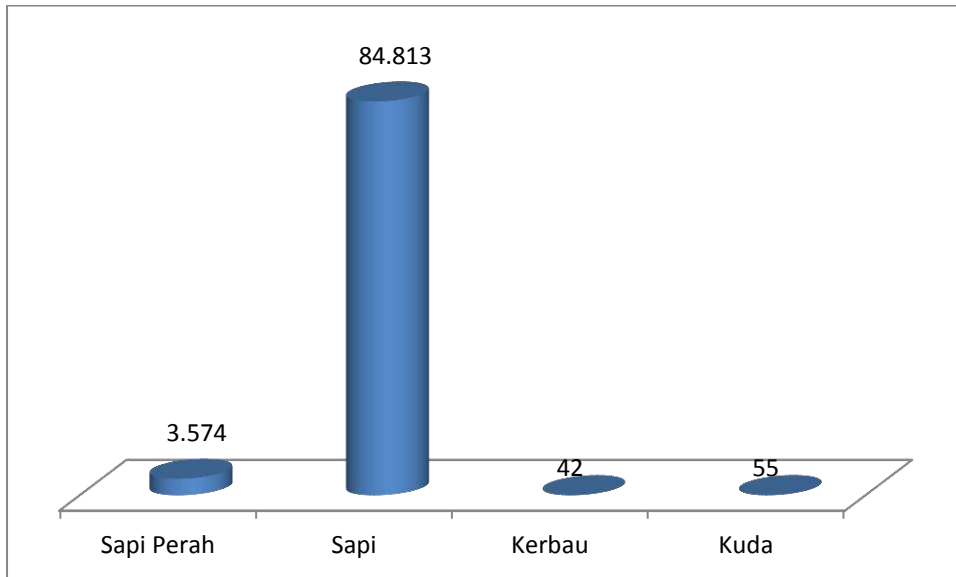
Tabel 16.4 Jumlah Kendaraan Bermotor Menurut Jenisnya  
2020

Kecamatan		Jenis Kendaraan				Jumlah
		Mobil Penumpang	Mobil Bus	Mobil Barang	Sepeda Motor	
(1)		(2)	(3)	(4)	(5)	(6)
1.	Ponorogo	7.619	336	2.981	54.833	58.150
2.	Babadan	4.482	56	1.986	41.547	43.589
3.	Kauman	1.742	26	922	24.032	24.980
4.	Sampung	1.114	6	600	16.736	17.342
5.	Sukorejo	2.168	32	1.037	29.075	30.144
6.	Badegan	664	30	435	12.260	12.725
7.	Siman	2.444	43	973	26.931	27.947
8.	Jenangan	3.144	71	1.506	30.919	32.496
9.	Ngebel	532	12	276	7.790	8.078
10.	Sooko	463	4	340	9.332	9.676
11.	Pudak	204	-	182	3.252	3.434
12.	Sawoo	1.178	19	864	22.463	23.346
13.	Jetis	1.579	41	528	17.492	18.061
14.	Balong	1.831	20	884	23.971	24.875
15.	Pulung	1.609	27	1.100	22.191	23.318
16.	Sambit	1.236	35	658	17.776	18.469
17.	Mlarak	1.414	59	573	17.799	18.431
18.	Ngrayun	501	21	383	15.719	16.123
19.	Slahung	1.651	40	904	23.252	24.196
20.	Bungkal	1.546	16	735	19.350	20.101
21.	Jambon	1.042	41	596	19.780	20.417
Jumlah		38.163	935	18.463	456.500	475.898

Sumber : Unit Pelaksana Teknis Pengelolaan Pendapatan Daerah Ponorogo

## 17. DINAS PERTANIAN, KETAHANAN PANGAN DAN PERIKANAN

Grafik 16 Populasi Ternak Besar Menurut Jenisnya Tahun 2020



Populasi Ternak Besar di Kabupaten Ponorogo tahun 2020 didominasi oleh sapi potong. Produksi sapi potong sebesar 95,85 persen terhadap total populasi ternak besar tahun 2020.

Sumber : Dinas Pertanian, Ketahanan Pangan dan Perikanan Kabupaten Ponorogo

Tabel 17.1 Luas Lahan Sawah Dirinci Menurut Jenis Pengairan (Ha)

2020

Kecamatan	Irigasi			Tadah Hujan	Pasang Surut	Lainnya	Jumlah
	Teknis	½ Teknis	Non Teknis				
(1)	(2)	(3)	(4)	(5)	(6)	(7)	(8)
1. Ponorogo	810	-	-	-	-	-	810
2. Babadan	2.957	-	-	103	-	-	3.060
3. Kauman	2.105	-	-	-	-	-	2.105
4. Sampung	1.728	108	74	-	-	-	1.910
5. Sukorejo	3.396	-	-	-	-	-	3.396
6. Badegan	891	-	-	-	-	-	891
7. Siman	1.539	-	-	23	-	-	1.562
8. Jenangan	2.221	108	162	223	-	-	2.714
9. Ngebel	181	83	-	2	-	-	266
10. Sooko	889	-	159	7	-	-	1.055
11. Pudak	191	-	22	-	-	-	213
12. Sawoo	1.280	96	54	77	-	-	1.507
13. Jetis	1.429	-	-	-	-	-	1.429
14. Balong	2.109	2	-	291	-	-	2.402
15. Pulung	2.056	191	-	145	-	-	2.392
16. Sambit	701	139	62	218	-	-	1.120
17. Mlarak	1.361	-	-	-	-	-	1.361
18. Ngrayun	-	-	546	771	-	-	1.317
19. Slahung	1.924	-	242	-	-	-	2.166
20. Bungkal	1.463	-	242	7	-	-	1.712
21. Jambon	1.175	65	173	-	-	-	1.413
<b>Jumlah</b>	<b>30.406</b>	<b>792</b>	<b>1.736</b>	<b>1.867</b>	<b>-</b>	<b>-</b>	<b>34.801</b>

Sumber : Dinas Pertanian, Ketahanan Pangan dan Perikanan Kabupaten Ponorogo



Tabel 17.2 Luas Panen, Produksi dan Rata-rata Produksi Per Ha Tanaman Pangan  
2020

Kecamatan		Padi (Sawah dan Ladang)		
		Luas Panen	Produksi	Rata-2 Produksi
(1)		(2)	(3)	(4)
1.	Ponorogo	1.798	119.890	66,68
2.	Babadan	8.344	531.341	63,68
3.	Kauman	4.795	335.184	69,90
4.	Sampung	4.181	278.249	66,55
5.	Sukorejo	9.565	667.245	69,76
6.	Badegan	2.421	153.985	63,60
7.	Siman	2.650	156.009	58,87
8.	Jenangan	6.390	384.579	60,18
9.	Ngebel	321	19.608	61,08
10.	Sooko	2.411	127.518	52,89
11.	Pudak	247	11.313	45,80
12.	Sawoo	2.162	129.081	59,70
13.	Jetis	2.896	148.147	51,16
14.	Balong	4.630	265.260	57,29
15.	Pulung	6.220	396.978	63,82
16.	Sambit	1.978	111.628	56,43
17.	Mlarak	2.307	126.627	54,89
18.	Ngrayun	2.216	118.650	53,54
19.	Slahung	3.294	202.711	61,54
20.	Bungkal	3.139	169.607	54,03
21.	Jambon	3.311	181.667	54,87
Jumlah		75.276	4.635.276	61,58

Sumber : Dinas Pertanian, Ketahanan Pangan dan Perikanan Kabupaten Ponorogo

Lanjutan Tabel 17.2

Kecamatan		Padi Sawah			Padi Ladang		
		Luas Panen (Ha)	Produksi (Ku)	Rata-rata Produksi (Ku/Ha)	Luas Panen (Ha)	Produksi (Ku)	Rata-rata Produksi (Ku/Ha)
(1)		(5)	(6)	(7)	(8)	(9)	(10)
1.	Ponorogo	1.798	119.890	66,68	-	-	-
2.	Babadan	8.344	531.341	63,68	-	-	-
3.	Kauman	4.795	335.184	69,9	-	-	-
4.	Sampung	4.181	278.249	66,55	-	-	-
5.	Sukorejo	9.565	667.245	69,76	-	-	-
6.	Badegan	2.421	153.985	63,6	-	-	-
7.	Siman	2.650	156.009	58,87	-	-	-
8.	Jenangan	6.372	383.781	60,23	18	798	44,32
9.	Ngebel	321	19.608	61,08	-	-	-
10.	Sooko	2.411	127.518	52,89	-	-	-
11.	Pudak	247	11.313	45,8	-	-	-
12.	Sawoo	2.119	127.176	60,02	43	1.906	44,32
13.	Jetis	2.896	148.147	51,16	-	-	-
14.	Balong	4.339	252.363	58,16	291	12.897	44,32
15.	Pulung	6.220	396.978	63,82	-	-	-
16.	Sambit	1.878	107.196	57,08	100	4.432	44,32
17.	Mlarak	2.307	126.627	54,89	-	-	-
18.	Ngrayun	2.216	118.650	53,54	-	-	-
19.	Slahung	3.294	202.711	61,54	-	-	-
20.	Bungkal	3.132	169.296	54,05	7	310	44,32
21.	Jambon	3.311	181.667	54,87	-	-	-
Jumlah		74.817	4.614.933	61,68	459	20.343	44,32

Sumber : Dinas Pertanian, Ketahanan Pangan dan Perikanan Kabupaten Ponorogo

Lanjutan Tabel 17.2

Kecamatan		Jagung			Ubi Kayu		
		Luas Panen (Ha)	Produksi (Ku)	Rata-rata Produksi (Ku/Ha)	Luas Panen (Ha)	Produksi (Ku)	Rata-rata Produksi (Ku/Ha)
(1)		(11)	(12)	(13)	(14)	(15)	(16)
1.	Ponorogo	447	38.100	85,24	5	1.046	209,15
2.	Babadan	802	47.183	58,83	15	3.137	209,15
3.	Kauman	1.398	119.934	85,79	19	3.362	176,97
4.	Sampung	3.087	233.552	75,66	700	131.924	188,46
5.	Sukorejo	575	47.662	82,89	-	-	-
6.	Badegan	1.432	102.711	71,73	513	90.786	176,97
7.	Siman	1.672	133.308	79,73	105	21.156	201,49
8.	Jenangan	2.281	170.756	74,86	552	97.687	176,97
9.	Ngebel	498	34.501	69,28	1.081	210.870	195,07
10.	Sooko	1.290	91.863	71,21	956	169.183	176,97
11.	Pudak	757	56.077	74,08	-	-	-
12.	Sawoo	9.236	678.797	73,49	3.560	630.045	176,98
13.	Jetis	1.090	94.143	86,37	4	708	176,97
14.	Balong	1.191	93.830	78,78	120	-	-
15.	Pulung	5.327	377.780	70,92	2.022	387.149	191,47
16.	Sambit	3.366	246.017	73,09	1.663	313.867	188,74
17.	Mlarak	2.469	190.279	77,07	116	20.529	176,97
18.	Ngrayun	1.038	72.130	69,49	2.665	491.255	184,34
19.	Slahung	4.350	335.302	77,08	1.173	245.333	209,15
20.	Bungkal	1.851	148.735	80,35	1.101	123.269	111,96
21.	Jambon	1.979	146.831	74,19	974	183.471	188,37
Jumlah		46.136	3.459.492	74,98	17.344	3.124.778	180,16

Sumber : Dinas Pertanian, Ketahanan Pangan dan Perikanan Kabupaten Ponorogo

Lanjutan Tabel 17.2

Kecamatan		Ubi Jalar			Kacang Tanah		
		Luas Panen (Ha)	Produksi (Ku)	Rata-rata Produksi (Ku/Ha)	Luas Panen (Ha)	Produksi (Ku)	Rata-rata Produksi (Ku/Ha)
(1)		(17)	(18)	(19)	(20)	(21)	(22)
1.	Ponorogo	-	-	-	10	112	11,18
2.	Babadan	-	-	-	67	392	5,85
3.	Kauman	-	-	-	106	530	5,00
4.	Sampung	-	-	-	2	23	11,58
5.	Sukorejo	-	-	-	38	825	21,72
6.	Badegan	-	-	-	-	-	-
7.	Siman	-	-	-	52	738	14,20
8.	Jenangan	-	-	-	126	2.128	16,89
9.	Ngebel	-	-	-	-	-	-
10.	Sooko	-	-	-	-	-	-
11.	Pudak	-	-	-	-	-	-
12.	Sawoo	-	-	-	444	5.045	11,36
13.	Jetis	-	-	-	5	127	25,39
14.	Balong	-	-	-	938	12.767	13,61
15.	Pulung	40	7.698	192,45	252	3.228	12,81
16.	Sambit	21	4.041	192,45	37	179	4,84
17.	Mlarak	-	-	-	98	2.095	21,38
18.	Ngrayun	-	-	-	-	-	-
19.	Slahung	-	-	-	35	762	21,76
20.	Bungkal	14	2.694	192,45	82	1.732	21,12
21.	Jambon	-	-	-	197	3.640	18,47
Jumlah		75	14.434	192,45	2.489	34.322	13,79

Sumber : Dinas Pertanian, Ketahanan Pangan dan Perikanan Kabupaten Ponorogo

Lanjutan Tabel 17.2

Kecamatan		Kacang Hijau			Kedelai		
		Luas Panen (Ha)	Produksi (Ku)	Rata-rata Produksi (Ku/Ha)	Luas Panen (Ha)	Produksi (Ku)	Rata-rata Produksi (Ku/Ha)
(1)		(23)	(24)	(25)	(26)	(27)	(28)
1.	Ponorogo	-	-	-	-	-	-
2.	Babadan	-	-	-	110	1.866	16,96
3.	Kauman	25	300	12,40	11	187	16,96
4.	Sampung	16	180	-	-	-	-
5.	Sukorejo	-	-	-	4	68	16,96
6.	Badegan	-	-	12,40	400	6.160	15,40
7.	Siman	31	410	12,40	137	2.324	16,96
8.	Jenangan	-	-	-	12	204	16,96
9.	Ngebel	-	-	-	-	-	-
10.	Sooko	-	-	-	-	-	-
11.	Pudak	-	-	-	-	-	-
12.	Sawoo	-	-	12,40	244	3.707	15,19
13.	Jetis	116	1.250	-	-	-	-
14.	Balong	539	6.430	12,40	154	2.612	16,96
15.	Pulung	-	-	-	-	-	-
16.	Sambit	41	490	-	30	509	16,96
17.	Mlarak	-	-	-	-	-	-
18.	Ngrayun	-	-	-	-	-	-
19.	Slahung	-	-	-	-	-	-
20.	Bungkal	117	1.400	12,40	-	-	-
21.	Jambon	12	160	12,40	-	-	-
Jumlah		897	10.620	11,84	1.102	17.635	16,00

Sumber : Dinas Pertanian, Ketahanan Pangan dan Perikanan Kabupaten Ponorogo

Tabel 17.3 Produksi Biofarmaka Menurut Kecamatan  
2020

Kecamatan		Produksi (Ton)			
		Jahe	Lengkuas	Kencur	Kunyit
(1)		(2)	(3)	(4)	(5)
1.	Ponorogo	-	-	-	-
2.	Babadan	-	-	-	-
3.	Kauman	0,35	0,10	-	0,25
4.	Sampung	-	-	-	17,50
5.	Sukorejo	-	-	-	-
6.	Badegan	-	-	-	-
7.	Siman	-	-	-	-
8.	Jenangan	30,10	3,30	9,84	148,40
9.	Ngebel	252,14	1,70	1,85	232,98
10.	Sooko	792,00	260,00	32,00	378,00
11.	Pudak	-	-	-	-
12.	Sawoo	39,40	15,10	1,20	33,00
13.	Jetis	0,20	-	-	0,15
14.	Balong	-	-	-	1,42
15.	Pulung	120,00	-	-	236,00
16.	Sambit	29,10	8,11	8,34	32,55
17.	Mlarak	2,30	1,38	0,41	10,20
18.	Ngrayun	140,43	13,60	1,45	133,80
19.	Slahung	20,00	16,00	0,12	217,00
20.	Bungkal	-	-	-	-
21.	Jambon	0,82	1,64	0,19	3,03
Jumlah		1.426,84	320,93	55,40	1.444,28

Sumber : Dinas Pertanian, Ketahanan Pangan dan Perikanan Kabupaten Ponorogo

Lanjutan Tabel 17.3

Kecamatan		Produksi (Ton)				
		Lempuyang	Temulawak	Temuireng	Temukunci	Mengkudu
(1)		(6)	(7)	(8)	(9)	(10)
1.	Ponorogo	-	-	-	-	-
2.	Babadan	-	-	-	-	0,99
3.	Kauman	-	-	-	-	5,74
4.	Sampung	-	-	-	-	-
5.	Sukorejo	-	-	-	-	-
6.	Badegan	-	-	-	-	-
7.	Siman	-	-	-	-	-
8.	Jenangan	-	7,04	-	-	3,35
9.	Ngebel	-	4,40	-	52,00	110,49
10.	Sooko	28,30	25,00	-	12,00	0,28
11.	Pudak	-	-	-	-	-
12.	Sawoo	2,70	-	-	-	-
13.	Jetis	-	-	-	-	-
14.	Balong	-	-	-	-	-
15.	Pulung	-	119,00	63,00	-	-
16.	Sambit	-	49,90	-	-	-
17.	Mlarak	0,13	0,20	0,06	0,08	-
18.	Ngrayun	11,70	52,83	5,11	7,83	10,01
19.	Slahung	-	0,81	-	-	-
20.	Bungkal	-	-	-	-	-
21.	Jambon	0,53	1,05	0,30	0,23	-
Jumlah		43,36	260,22	68,47	72,14	130,84

Sumber : Dinas Pertanian, Ketahanan Pangan dan Perikanan Kabupaten Ponorogo

Tabel 17.4 Produksi Buah-buahan Menurut Jenisnya (Kuintal)

2020

Kecamatan	Alpoket	Blimbing	Durian	Duku	Jambu Biji	Jambu Air	Jeruk Keprok
(1)	(2)	(3)	(4)	(5)	(6)	(7)	(8)
1. Ponorogo	-	254	-	-	-	-	-
2. Babadan	-	80	-	-	140	161	-
3. Kauman	-	591	-	-	600	1.535	-
4. Sampung	-	95	-	-	169	227	566
5. Sukorejo	-	307	-	-	227	30	-
6. Badegan	-	461	-	-	180	-	12.400
7. Siman	-	656	-	-	-	-	-
8. Jenangan	3.551	865	4.608	-	4.328	483	14.492
9. Ngebel	31.934	13	43.425	961	-	-	9.600
10. Sooko	1.316	428	4.353	-	75	91	15.081
11. Pudak	4.699	-	759	-	-	-	51.011
12. Sawoo	1.336	60	-	-	896	43	265
13. Jetis	-	238	-	-	633	353	-
14. Balong	-	281	-	-	3.462	-	10.948
15. Pulung	4.971	3.093	63.367	-	441	1.636	12.528
16. Sambit	1.543	248	750	-	2.774	1.465	6.131
17. Mlarak	-	-	-	-	1.414	259	4.177
18. Ngrayun	2.158	185	14.254	-	121	-	-
19. Slahung	1.018	766	325	-	137	193	4.734
20. Bungkal	118	188	-	-	378	126	74
21. Jambon	-	454	-	-	174	1.296	55.338
<b>Jumlah</b>	<b>52.644</b>	<b>9.263</b>	<b>131.841</b>	<b>961</b>	<b>16.149</b>	<b>7.898</b>	<b>197.345</b>

Sumber : Dinas Pertanian, Ketahanan Pangan dan Perikanan Kabupaten Ponorogo



Lanjutan Tabel 17.4

Kecamatan		Jeruk Besar	Mangga	Manggis	Nangka	Pepaya	Pisang
(1)		(9)	(10)	(11)	(12)	(13)	(14)
1.	Ponorogo	-	2.000	-	1.338	4.000	1.196
2.	Babadan	-	6.379	-	1.280	3.676	19.312
3.	Kauman	-	45.010	-	-	8.000	22.400
4.	Sampung	-	27.200	-	-	778	19.114
5.	Sukorejo	-	38.421	-	591	1.260	4.700
6.	Badegan	-	14.581	-	390	29.410	48.100
7.	Siman	-	2.525	-	-	2.623	7.660
8.	Jenangan	-	-	75	24.125	6.729	12.382
9.	Ngebel	-	-	76.020	31.073	1.065	98.330
10.	Sooko	-	23.422	39	1.207	3.371	17.314
11.	Pudak	-	80	-	2.141	1.082	26.311
12.	Sawoo	-	9.755	-	2.689	635	18.027
13.	Jetis	-	7.830	-	315	605	8.345
14.	Balong	-	73.817	-	-	2.167	17.955
15.	Pulung	513	1.767	517	4.403	2.422	41.650
16.	Sambit	-	7.710	-	1.408	5.507	21.627
17.	Mlarak	-	1.565	-	146	2.025	24.330
18.	Ngrayun	-	3.576	6	2.124	1.144	102.525
19.	Slahung	-	32.631	-	322	482	24.779
20.	Bungkal	-	40.716	-	403	725	14.524
21.	Jambon	-	36.020	-	6.086	2.665	7.225
Jumlah		513	375.005	76.657	80.041	80.371	557.806

Sumber : Dinas Pertanian, Ketahanan Pangan dan Perikanan Kabupaten Ponorogo

Lanjutan Tabel 17.4

Kecamatan		Rambutan	Salak	Sawoo	Sirsak	Sukun	Melon
(1)		(15)	(16)	(17)	(18)	(19)	(20)
1.	Ponorogo	-	-	38	-	-	1.400
2.	Babadan	625	-	40	-	-	9.240
3.	Kauman	-	-	56	285	-	550
4.	Sampung	-	-	207	-	-	-
5.	Sukorejo	33	-	135	-	-	-
6.	Badegan	-	-	62	29	-	-
7.	Siman	-	-	-	-	-	7.565
8.	Jenangan	2.345	235	174	1.894	39	4.213
9.	Ngebel	384	-	-	-	-	-
10.	Sooko	7.199	88	-	189	-	-
11.	Pudak	-	-	-	-	-	-
12.	Sawoo	2.338	-	725	6	-	25.630
13.	Jetis	520	-	208	45	-	-
14.	Balong	325	-	341	104	-	2.840
15.	Pulung	4.035	-	73	5	162	-
16.	Sambit	987	485	1.517	666	-	21.760
17.	Mlarak	-	-	312	48	-	872
18.	Ngrayun	-	2.485	-	995	-	-
19.	Slahung	341	-	-	-	-	-
20.	Bungkal	2.069	-	421	271	-	280
21.	Jambon	-	-	-	-	-	-
Jumlah		21.201	3.293	4.309	4.537	201	74.350

Sumber : Dinas Pertanian, Ketahanan Pangan dan Perikanan Kabupaten Ponorogo

Tabel 17.5 Produksi Sayur-sayuran Menurut Jenisnya (Kuintal)

2020

Kecamatan		Bawang Putih	Bawang Merah	Bawang Daun	Kentang	Kobis	Petsai/Sawi
(1)		(2)	(3)	(4)	(5)	(6)	(7)
1.	Ponorogo	-	826	-	-	-	-
2.	Babadan	-	3.041	-	-	-	-
3.	Kauman	-	167	-	-	-	-
4.	Sampung	-	253	-	-	-	-
5.	Sukorejo	-	1.890	-	-	-	-
6.	Badegan	-	-	-	-	-	-
7.	Siman	-	1.393	-	-	-	-
8.	Jenangan	-	937	-	-	-	-
9.	Ngebel	-	-	-	-	644	105
10.	Sooko	-	365	-	-	-	-
11.	Pudak	-	1.784	55.971	-	12.043	16.553
12.	Sawoo	-	1.920	-	-	-	-
13.	Jetis	-	1.058	-	-	-	-
14.	Balong	-	-	-	-	-	-
15.	Pulung	37	5.460	8.122	-	-	2.580
16.	Sambit	-	1.916	-	-	-	-
17.	Mlarak	-	1.305	-	-	-	-
18.	Ngrayun	-	-	-	-	-	-
19.	Slahung	-	-	-	-	-	-
20.	Bungkal	-	1.545	-	-	-	-
21.	Jambon	-	-	-	-	-	-
Jumlah		37	23.860	64.093	-	12.687	19.238

Sumber : Dinas Pertanian, Ketahanan Pangan dan Perikanan Kabupaten Ponorogo

Lanjutan Tabel 17.5

Kecamatan		Wortel	Kacang Panjang	Cabe Besar	Cabe Rawit	Jamur	Tomat
(1)		(8)	(9)	(10)	(11)	(12)	(13)
1.	Ponorogo	-	-	-	-	-	-
2.	Babadan	-	-	126	1.306	-	-
3.	Kauman	-	-	-	85	-	-
4.	Sampung	-	-	-	36	-	-
5.	Sukorejo	-	-	74	116	-	14
6.	Badegan	-	-	-	-	-	-
7.	Siman	-	-	-	5.490	-	-
8.	Jenangan	-	56	347	1.125	-	261
9.	Ngebel	-	247	152	572	-	290
10.	Sooko	-	-	409	368	-	-
11.	Pudak	50.598	-	-	-	-	-
12.	Sawoo	-	200	900	4.136	-	120
13.	Jetis	-	-	173	169	-	-
14.	Balong	-	-	213	140	-	360
15.	Pulung	-	563	876	1.086	-	465
16.	Sambit	-	-	30	410	-	-
17.	Mlarak	-	1.129	-	1.466	-	608
18.	Ngrayun	-	-	-	-	-	-
19.	Slahung	-	-	-	-	-	-
20.	Bungkal	-	98	124	78	-	76
21.	Jambon	-	288	-	2.893	-	-
Jumlah		50.598	2.581	3.424	19.476	-	2.194

Sumber : Dinas Pertanian, Ketahanan Pangan dan Perikanan Kabupaten Ponorogo

Lanjutan Tabel 17.5

Kecamatan		Terong	Buncis	Ketimun	Labu	Kangkung
(1)		(14)	(15)	(16)	(17)	(18)
1.	Ponorogo	-	-	-	-	-
2.	Babadan	-	-	-	-	-
3.	Kauman	-	-	-	-	87
4.	Sampung	-	-	-	-	-
5.	Sukorejo	-	-	-	-	-
6.	Badegan	-	-	-	-	-
7.	Siman	-	-	-	-	-
8.	Jenangan	94	-	-	-	-
9.	Ngebel	18	409	246	494	253
10.	Sooko	-	-	-	-	-
11.	Pudak	-	-	-	-	-
12.	Sawoo	-	46	-	-	-
13.	Jetis	-	-	-	-	-
14.	Balong	476	-	375	-	356
15.	Pulung	584	836	416	-	60
16.	Sambit	-	-	-	-	-
17.	Mlarak	1.346	-	-	-	-
18.	Ngrayun	-	-	-	-	-
19.	Slahung	-	-	-	-	-
20.	Bungkal	141	-	72	-	-
21.	Jambon	343	-	-	-	-
Jumlah		3.002	1.291	1.109	494	756

Sumber : Dinas Pertanian, Ketahanan Pangan dan Perikanan Kabupaten Ponorogo

Lanjutan Tabel 17.5

Kecamatan		Bayam	Melinjo	Petai
(1)		(19)	(20)	(21)
1.	Ponorogo	-	810	-
2.	Babadan	-	4.094	-
3.	Kauman	83	729	-
4.	Sampung	-	-	-
5.	Sukorejo	-	-	-
6.	Badegan	-	595	-
7.	Siman	-	1.060	-
8.	Jenangan	-	2.212	679
9.	Ngebel	218	60	39.750
10.	Sooko	-	8.033	13.386
11.	Pudak	-	-	3.450
12.	Sawoo	-	317	7.382
13.	Jetis	-	49	-
14.	Balong	370	-	-
15.	Pulung	300	580	21.935
16.	Sambit	-	-	1.446
17.	Mlarak	-	-	-
18.	Ngrayun	-	486	1.666
19.	Slahung	-	537	-
20.	Bungkal	-	4.579	1.135
21.	Jambon	-	-	-
Jumlah		971	24.141	90.829

Sumber : Dinas Pertanian, Ketahanan Pangan dan Perikanan Kabupaten Ponorogo

Tabel 17.6 Populasi Ternak Besar Menurut Jenisnya

2020

Kecamatan		Sapi Perah	Sapi	Kerbau	Kuda
(1)		(2)	(3)	(4)	(5)
1.	Ponorogo	35	914	-	-
2.	Babadan	-	2.098	7	12
3.	Kauman	-	4.657	-	9
4.	Sampung	-	5.726	-	2
5.	Sukorejo	-	5.871	7	-
6.	Badegan	-	5.293	-	-
7.	Siman	4	3.202	-	-
8.	Jenangan	-	3.430	17	-
9.	Ngebel	-	486	-	2
10.	Sooko	241	2.318	2	-
11.	Pudak	2.441	1.902	-	-
12.	Sawoo	4	9.716	-	6
13.	Jetis	-	489	-	1
14.	Balong	10	5.355	-	4
15.	Pulung	706	4.329	9	-
16.	Sambit	-	3.537	-	8
17.	Mlarak	-	4.058	-	-
18.	Ngrayun	125	2.629	-	-
19.	Slahung	-	7.903	-	4
20.	Bungkal	4	4.225	-	7
21.	Jambon	4	6.675	-	-
Jumlah		3.574	84.813	42	55

Sumber : Dinas Pertanian, Ketahanan Pangan dan Perikanan Kabupaten Ponorogo

Tabel 17.7 Populasi Ternak Kecil Menurut Jenisnya  
2020

Kecamatan		Kambing	Domba	Babi
(1)		(2)	(3)	(4)
1.	Ponorogo	1.858	312	-
2.	Babadan	3.378	350	-
3.	Kauman	5.189	486	-
4.	Sampung	3.825	575	-
5.	Sukorejo	6.025	2.611	-
6.	Badegan	7.163	444	-
7.	Siman	3.901	725	-
8.	Jenangan	8.491	2.055	-
9.	Ngebel	1.523	1.412	-
10.	Sooko	7.515	1.667	160
11.	Pudak	2.868	1.457	-
12.	Sawoo	82.086	433	-
13.	Jetis	4.432	146	-
14.	Balong	8.541	367	-
15.	Pulung	16.495	1.188	-
16.	Sambit	54.578	419	-
17.	Mlarak	9.105	3.287	-
18.	Ngrayun	2.515	67	-
19.	Slahung	8.263	894	-
20.	Bungkal	11.314	709	-
21.	Jambon	5.813	69	-
Jumlah		254.878	19.673	160

Sumber : Dinas Pertanian, Ketahanan Pangan dan Perikanan Kabupaten Ponorogo



Tabel 17.8 Populasi Ternak Unggas Menurut Jenisnya  
2020

Kecamatan		Ayam Kampung	Ayam Ras Petelur	Ayam Ras Broiler	Itik	Mentok
(1)		(2)	(3)	(4)	(5)	(6)
1.	Ponorogo	16.642	2.400	4.800	255	1.484
2.	Babadan	35.578	23.100	320.000	1.130	1.000
3.	Kauman	47.501	46.800	170.000	314	709
4.	Sampung	51.698	600	-	600	1.235
5.	Sukorejo	35.644	35.050	14.000	5.365	350
6.	Badegan	43.544	21.300	-	5.895	915
7.	Siman	35.831	21.700	28.000	150	581
8.	Jenangan	29.051	72.200	780.000	6.000	125
9.	Ngebel	8.234	17.800	72.000	200	135
10.	Sooko	53.402	57.885	12.000	3.270	1.594
11.	Pudak	11.018	41.700	-	110	158
12.	Sawoo	243.110	31.150	192.000	5.650	5.216
13.	Jetis	20.851	14.200	-	954	20
14.	Balong	77.366	44.550	143.200	4.990	1.755
15.	Pulung	23.934	52.500	474.000	4.850	450
16.	Sambit	56.191	18.000	92.000	2.490	9.702
17.	Mlarak	45.567	23.500	64.000	1.980	2.130
18.	Ngrayun	17.172	16.000	20.000	978	597
19.	Slahung	39.540	25.100	56.000	666	1.434
20.	Bungkal	34.318	34.900	246.000	12.310	125
21.	Jambon	26.532	24.700	26.000	800	145
Jumlah		952.724	625.135	2.714.000	58.957	29.860

Sumber : Dinas Pertanian, Ketahanan Pangan dan Perikanan Kabupaten Ponorogo

Tabel 17.9 Produksi Daging Menurut Jenis Ternak

2020

Kecamatan		Sapi (Kg)	Kerbau (Kg)	Kambing (Kg)	Domba (Kg)	Ayam Kampung (Kg)	Ayam Broiler (Kg)	Itik (Kg)
(1)		(2)	(3)	(4)	(5)	(6)	(7)	(8)
1.	Ponorogo	81.055	-	84.638	681	20.649	3.646	91
2.	Babadan	92.990	-	67.564	757	44.270	245.100	406
3.	Kauman	110.328	-	65.920	1.061	58.922	129.200	112
4.	Sampung	48.680	-	35.541	1.116	63.250	-	214
5.	Sukorejo	69.564	-	79.399	5.702	43.347	10.640	1.832
6.	Badegan	45.228	-	23.495	969	54.029	-	2.104
7.	Siman	85.154	-	56.689	1.583	44.459	21.280	54
8.	Jenangan	68.366	-	78.842	4.418	36.049	573.800	2.140
9.	Ngebel	19.041	-	16.702	3.037	10.217	55.670	71
10.	Sooko	29.708	-	11.791	3.634	66.261	9.120	1.167
11.	Pudak	22.649	-	11.709	3.165	13.671	-	39
12.	Sawoo	63.240	-	41.334	867	106.244	144.970	2.016
13.	Jetis	110.079	-	39.692	319	25.872	-	340
14.	Balong	87.878	-	79.893	786	92.724	108.813	1.774
15.	Pulung	71.623	-	58.794	2.595	29.697	360.240	1.731
16.	Sambit	63.828	-	60.252	893	69.722	70.528	889
17.	Mlarak	75.888	-	52.189	7.174	58.141	48.640	707
18.	Ngrayun	41.621	-	22.367	124	22.409	15.200	349
19.	Slahung	54.563	-	68.036	1.944	49.061	42.560	238
20.	Bungkal	98.461	-	73.242	1.548	42.582	186.960	4.393
21.	Jambon	52.210	-	42.878	151	32.921	19.855	286
Jumlah		1.392.153	-	1.070.968	42.526	984.498	2.046.222	20.954

Sumber : Dinas Pertanian, Ketahanan Pangan dan Perikanan Kabupaten Ponorogo

Tabel 17.10 Produksi Susu dan Telur Menurut Jenis Ternak dan Unggas  
2020

Kecamatan		Susu (liter)	Telur (Kg.)		
		Sapi Perah	Ayam Kampung	Ayam Ras	Itik
(1)		(2)	(3)	(4)	(5)
1.	Ponorogo	59.506	10.994	35.786	1.818
2.	Babadan	-	23.330	362.505	8.147
3.	Kauman	-	31.056	166.752	2.253
4.	Sampung	-	33.800	8.687	4.304
5.	Sukorejo	-	23.292	353.713	39.382
6.	Badegan	-	28.457	18.839	42.292
7.	Siman	6.801	23.426	188.503	1.059
8.	Jenangan	-	18.993	478.291	43.928
9.	Ngebhel	-	5.383	145.002	1.435
10.	Sooko	404.644	34.914	398.770	23.093
11.	Pudak	4.745.641	7.203	364.245	777
12.	Sawoo	6.801	56.908	18.850	39.901
13.	Jetis	-	13.632	215.183	6.737
14.	Balong	17.002	50.689	394.424	36.827
15.	Pulung	1.453.800	15.648	761.261	34.251
16.	Sambit	-	36.737	262.454	17.584
17.	Mlarak	-	31.099	340.755	13.983
18.	Ngrayun	212.523	11.807	87.001	6.907
19.	Slahung	-	25.851	66.701	4.703
20.	Bungkal	6.801	22.437	98.601	87.926
21.	Jambon	6.801	17.346	176.901	5.739
Jumlah		6.920.319	523.004	4.943.225	423.046

Sumber : Dinas Pertanian, Ketahanan Pangan dan Perikanan Kabupaten Ponorogo

Tabel 17.11 Luas Areal, Produksi, dan Nilai Perikanan Darat

2020

Kecamatan		Luas Areal (Ha.)		Produksi (Ton)		Nilai (Rp.000,-)	
		Perairan Umum	Kolam	Perairan Umum	Kolam	Perairan Umum	Kolam
(1)		(2)	(3)	(4)	(5)	(6)	(7)
1.	Ponorogo	7,09	0,82	10,59	117,531	349.470	1.960.788
2.	Babadan	-	0,88	-	202,537	-	1.568.545
3.	Kauman	2,23	1,32	-	216,181	-	3.608.440
4.	Sampung	8	1,08	-	89,141	-	1.933.023
5.	Sukorejo	-	0,89	-	76,83	-	1.299.597
6.	Badegan	1,9	0,43	5,36	32,953	176.880	580.680
7.	Siman	-	0,84	-	86,868	-	1.519.399
8.	Jenangan	5	1,77	-	323,656	-	3.499.845
9.	Ngebel	160	0,19	15,42	24,892	508.860	569.757
10.	Sooko	7,2	0,38	-	21,777	-	420.974
11.	Pudak	1,3	0,15	-	6,892	-	127.181
12.	Sawoo	3,998	0,25	-	25,230	-	434.180
13.	Jetis	1,36	0,87	-	65,596	-	1.102.349
14.	Balong	5,1	0,84	7,23	98,062	238.590	1.692.958
15.	Pulung	4,8	0,40	-	67,308	-	1.281.150
16.	Sambit	7,71	0,39	-	50,587	-	895.897
17.	Mlarak	-	0,84	-	76,507	-	1.366.955
18.	Ngrayun	-	0,09	-	2,435	-	38.963
19.	Slahung	4,6	0,64	-	46,035	-	773.289
20.	Bungkal	30,7	0,76	-	113,939	-	2.310.512
21.	Jambon	1,2	0,44	-	40,721	-	682.527
Jumlah		252,188	14,29	38,60	1.785,68	1.273.800	27.667.011

Sumber : Dinas Pertanian, Ketahanan Pangan dan Perikanan Kabupaten Ponorogo

Tabel 17.12 Jumlah Produksi dan Nilai Produksi Ikan di Perikanan Umum  
2020

Kecamatan	Jenis Ikan (Kg.)						Nilai Produksi (Rp.000,-)
	Baung Putih	Tempeh	Nilam/ Ngongok	Udang	Katak	Lainnya	
(1)	(2)	(3)	(4)	(5)	(6)	(7)	(8)
1. Ponorogo	-	-	-	-	-	7.950	262.350
2. Babadan	-	-	-	-	-	-	-
3. Kauman	-	-	-	-	-	-	-
4. Sampung	-	-	-	-	-	-	-
5. Sukorejo	-	-	-	-	-	-	-
6. Badegan	-	-	-	-	-	2.870	94.710
7. Siman	-	-	-	-	-	-	-
8. Jenangan	-	-	-	-	-	-	-
9. Ngebel	-	-	11.960	-	-	12.360	802.560
10. Sooko	-	-	-	-	-	-	-
11. Puduk	-	-	-	-	-	-	-
12. Sawoo	-	-	-	-	-	-	-
13. Jetis	-	-	-	-	-	-	-
14. Balong	-	-	-	-	-	3.460	114.180
15. Pulung	-	-	-	-	-	-	-
16. Sambit	-	-	-	-	-	-	-
17. Mlarak	-	-	-	-	-	-	-
18. Ngrayun	-	-	-	-	-	-	-
19. Slahung	-	-	-	-	-	-	-
20. Bungkal	-	-	-	-	-	-	-
21. Jambon	-	-	-	-	-	-	-
<b>Jumlah</b>	-	-	<b>11.960</b>	-	-	<b>26.640</b>	<b>1.273.800</b>

Sumber : Dinas Pertanian, Ketahanan Pangan dan Perikanan Kabupaten Ponorogo

Tabel 17.13 Jumlah Kolam, Pemilik, Luas Areal, dan Produksi Ikan

2020

Kecamatan	Desa Yang Ada Kolamnya	Jumlah Pemilik Kolam	Luas Baku Total (Ha)	Luas Tangkap (Ha)	Produksi Ikan	Nilai Produksi (Rp.000,-)
(1)	(2)	(3)	(4)	(5)	(6)	(7)
1. Ponorogo	9	67	2,88	7,09	128,12	2.310.258
2. Babadan	14	90	3,08	-	202,54	1.568.545
3. Kauman	12	105	4,64	2,23	216,18	3.608.440
4. Sampung	3	58	3,78	8	89,14	1.933.023
5. Sukorejo	14	103	3,11	-	76,83	1.299.597
6. Badegan	4	54	1,52	1,9	38,31	757.560
7. Siman	10	105	2,93	-	86,87	1.519.399
8. Jenangan	19	129	6,2	5	323,66	3.499.845
9. Ngebel	7	165	0,66	160	40,31	1.078.617
10. Sooko	6	82	1,33	7,2	21,78	420.974
11. Pudak	4	48	0,54	1,3	6,89	127.181
12. Sawoo	5	42	0,87	3,998	25,23	434.180
13. Jetis	7	57	3,04	1,36	65,6	1.102.349
14. Balong	6	80	2,92	5,1	105,29	1.931.548
15. Pulung	13	105	1,4	4,8	67,31	1.281.150
16. Sambit	4	47	1,37	7,71	50,59	895.897
17. Mlarak	9	149	2,93	-	76,51	1.366.955
18. Ngrayun	2	22	0,33	-	2,44	38.963
19. Slahung	3	34	2,26	4,6	46,04	773.289
20. Bungkal	5	84	2,67	30,7	113,94	2.310.512
21. Jambon	10	90	1,55	1,2	40,72	682.527
<b>Jumlah</b>	<b>168</b>	<b>1.716</b>	<b>50,02</b>	<b>252,19</b>	<b>1.824,28</b>	<b>28.940.811</b>

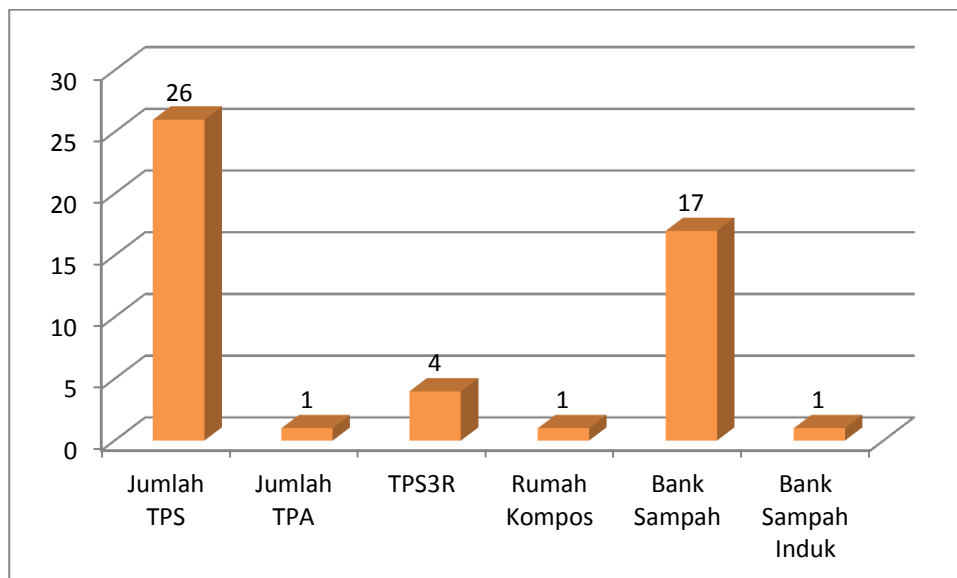
Sumber : Dinas Pertanian, Ketahanan Pangan dan Perikanan Kabupaten Ponorogo

## 18. DINAS LINGKUNGAN HIDUP

### Deskripsi

Adiwiyata adalah upaya membangun program atau wadah yang baik dan ideal untuk mendapatkan ilmu pengetahuan dan berbagai norma serta etika yang dapat menjadi dasar manusia menuju terciptanya kesejahteraan hidup untuk cita-cita pembangunan berkelanjutan. Adiwiyata merupakan nama program pendidikan lingkungan hidup.

Grafik 17 Fasilitas Publik Persampahan Tahun 2020



Sumber : Dinas Lingkungan Hidup

Tabel 18.1 Capaian Pengurangan dan Penanganan Sampah  
2019-2020

Uraian		2019	2020
(1)		(2)	(3)
1.	Timbunan Sampah /ton	127.220,02	127.432,45
2.	Pengurangan /ton	27.597,37	26.665,80
3.	Penanganan /ton	20.485,10	95.180,68

Sumber : Dinas Lingkungan Hidup

Tabel 18.2 Fasilitas Publik Persampahan  
2019-2020

Uraian		2019	2020
(1)		(2)	(3)
1.	Jumlah TPS	26	26
2.	Jumlah TPA	1	1
3.	TPS3R	2	4
5.	Rumah Kompos	1	1
6.	Bank Sampah	25	17
7.	Bank Sampah Induk	1	1

Sumber : Dinas Lingkungan Hidup

Tabel 18.3 Data Penghargaan Adiwiyata  
2019-2020

Uraian		2019	2020
(1)		(2)	(3)
1.	Jumlah Sekolah Adiwiyata	80	100
2.	Penghargaan Adiwiyata Nasional	1	-

Sumber : Dinas Lingkungan Hidup



Tabel 18.4 Layanan Rekomendasi  
2019-2020

Uraian		2019	2020
(1)		(2)	(3)
1.	Jumlah Rekomendasi SPPL	227	1.065
2.	Jumlah AMDAL	1	1
3.	Jumlah Rekomendasi Pembuangan Limbah B3	3	5

Sumber : Dinas Lingkungan Hidup

Tabel 18.5 Indeks Kualitas Lingkungan Hidup  
2019-2020

Uraian		2019	2020
(1)		(2)	(3)
1.	Jumlah Kawasan yang Dipantau Mutu Air (Titik)	11	14
2.	Presentase Pencemaran Status Mutu Air (%)	64	71
3.	Indeks Kualitas Air (%)	57,83	60,00
4.	Indeks Kualitas Udara (%)	90,6	93,74
5.	Indeks Kualitas Lingkungan Hidup	70,54	78,50

Sumber : Dinas Lingkungan Hidup

Tabel 18.6 Pengaduan Masyarakat Terkait Permasalahan Lingkungan  
2019-2020

Uraian		2019	2020
(1)		(2)	(3)
1.	Jumlah Aduan Masyarakat Masuk	9	8
2.	Jumlah Aduan Masyarakat yang ditangani	9	8

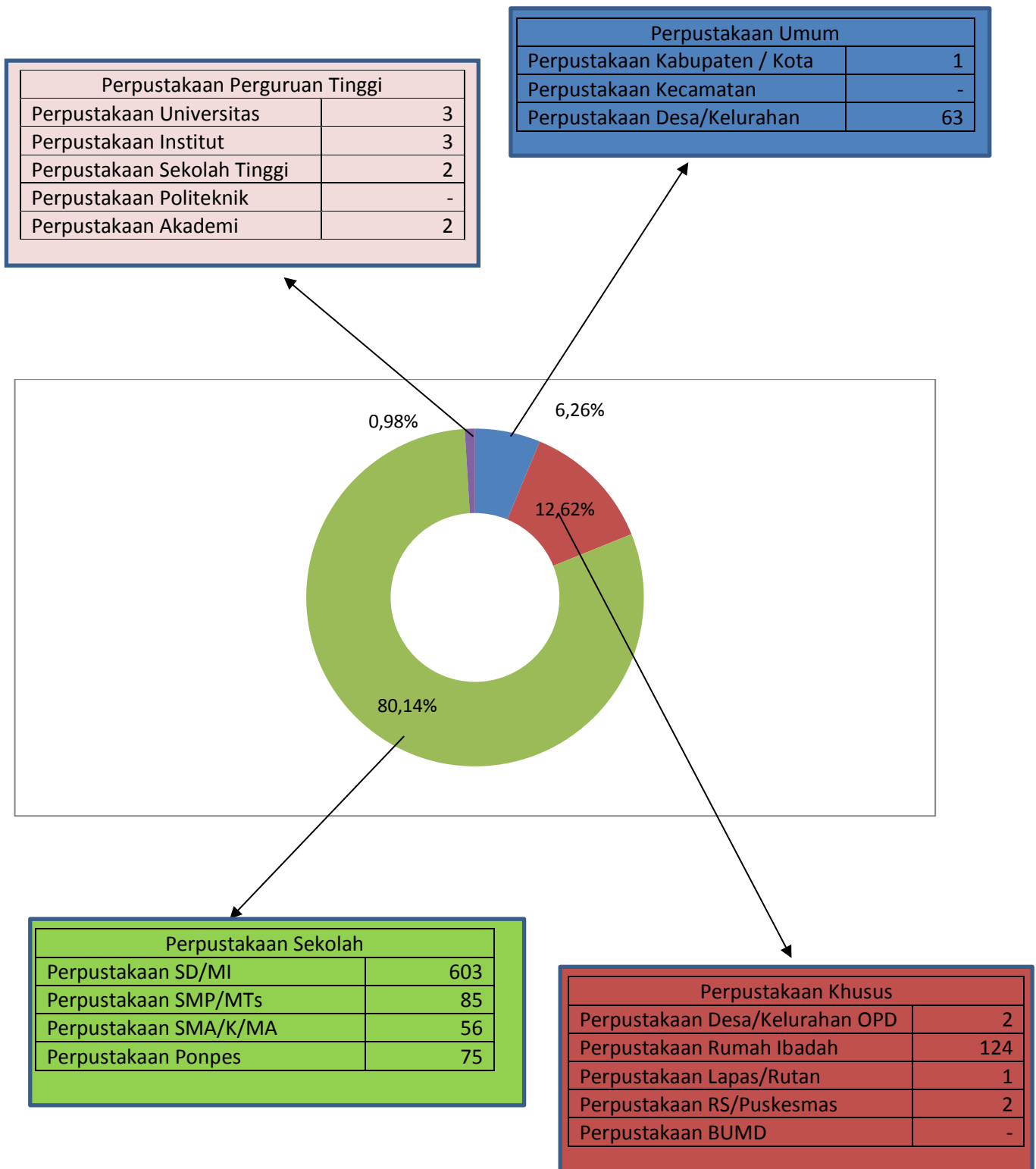
Sumber : Dinas Lingkungan Hidup

## 19. DINAS PERPUSTAKAAN DAN KEARSIPAN

Deskripsi :

1. Kearsipan adalah hal-hal yang berkenaan dengan arsip.
2. Arsip adalah rekaman kegiatan atau peristiwa dalam berbagai bentuk dan media sesuai dengan perkembangan teknologi informasi dan komunikasi yang dibuat dan diterima oleh lembaga negara, pemerintahan daerah, lembaga pendidikan, perusahaan, organisasi politik, organisasi kemasyarakatan, dan perseorangan dalam pelaksanaan kehidupan bermasyarakat, berbangsa, dan bernegara.
3. Perpustakaan adalah institusi pengelola koleksi karya tulis, karya cetak, dan/atau karya rekam secara profesional dengan sistem yang baku guna memenuhi kebutuhan pendidikan, penelitian, pelestarian, informasi, dan rekreasi para pemustaka.
4. Koleksi perpustakaan adalah semua informasi dalam bentuk karya tulis, karya cetak, dan/atau karya rekam dalam berbagai media yang mempunyai nilai pendidikan, yang dihimpun, diolah, dan dilayankan.

Grafik 18 Jumlah Perpustakaan Binaan Tahun 2020



Sumber : Dinas Perpustakaan dan Kearsipan Kabupaten Ponorogo

Tabel 19.1 Data Arsip yang Disimpan di Lembaga Kearsipan Daerah (LKD) Kabupaten Ponorogo 2020

Nama Instansi		Tahun Arsip	Tahun Penyerahan	Volume
(1)		(2)	(3)	(4)
1.	Eks Bagian Perlengkapan Setda	1996, 1997, 1999, 2000, 2001, 2003 s/d 2009	2010	75 arsip
2.	Badan KB Kab. Ponorogo	1975, 1981, 1984 s/d 1987, 1990, 1991 s/d 2011	2014	254 arsip
3.	Bagian Humas dan Protokol	2005-2014	2015	1.522 arsip foto
4.	KPU	2013	2015	1 arsip
5.	Kantor Bupati Ponorogo	1995, 1999, 2002 s/d 2016	2016	158 arsip
6.	Kantor Wakil Bupati	2004-2015	2016	148 arsip
7.	PANWASLU Kabupaten Ponorogo	2011 s/d 2015	2016	147 arsip
8.	Kantor Arsip dan Dokumentasi	2009 s/d 2016	2017	181 arsip
9.	Bagian Hukum Setda	2000, 2003 s/d 2016	2017	15 arsip
10.	Kantor Ketahanan Pangan	2009 s/d 2014	2017	49 arsip
11.	Kantor Lingkungan Hidup	1993 s/d 1997, 2001, 2003 s/d 2016	2017	201 arsip
12.	KPPT	2007 s/d 2013	2017	1.666 arsip
13.	Kecamatan Jetis	2002 s/d 2014	2017	126 arsip
14.	BKD	2004 s/d 2007	2018	127 arsip
15.	BPBD	2017	2018	315 arsip foto
16.	Dinas PU	2013 s/d 2015	2018	16.048 arsip
17.	Arsip Katografi (peta wilayah)		2019	16 peta
18.	Dinas Sosial dan KP3	2006 s/d 2016	2019	515 arsip
19.	Kecamatan Jenangan	2007 s/d 2020	2020	215 arsip
20.	Bagian Hukum	1950 s/d 2005	2020	18.000 arsip
<b>Jumlah</b>				<b>39.779 arsip</b>

Sumber : Dinas Perpustakaan dan Kearsipan Kabupaten Ponorogo

Tabel 19.2 Organisasi Perangkat Daerah yang Sudah dilakukan Pembinaan dan Pedampingan

2020

Nama Instansi		Tahun Pelaksanaan
(1)		(2)
1.	Bagian Umum	2017
2.	Kecamatan Ponorogo	2017
3.	Kecamatan Siman	2017
4.	Kecamatan Balong	2017
5.	Kecamatan Mlarak	2017
6.	Kecamatan Slahung	2017
7.	Kecamatan Jambon	2017
8.	Badan Pendapatan, Pengelolaan Keuangan dan Asset Daerah	2018
9.	Badan Perencanaan Pembangunan Daerah, Penelitian dan Pengembangan	2018
10.	Kecamatan Sukorejo	2018
11.	Kecamatan Jenangan	2018
12.	Kecamatan Ngebel	2018
13.	Kecamatan Jetis	2018
14.	Dinas Pendidikan	2019
15.	Dinas Kesehatan	2019
16.	Dinas Lingkungan Hidup	2019
17.	Badan Penanggulangan Bencana Daerah	2019
18.	Kecamatan Babadan	2019
19.	Kecamatan Kauman	2019
20.	Kecamatan Badegan	2019
21.	Kecamatan Pudak	2019
22.	Kecamatan Pulung	2019
23.	Kecamatan Ngrayun	2019
24.	Kecamatan Bungkal	2019

Sumber : Dinas Perpustakaan dan Kearsipan Kabupaten Ponorogo

Lanjutan Tabel 19.2

Nama Instansi		Tahun Pelaksanaan
(1)		(2)
25.	Sekretariat Dewan Perwakilan Rakyat Daerah	2020
26.	Dinas Kebudayaan, Pariwisata, Pemuda dan Olahraga	2020
27.	Dinas Sosial, Pemberdayaan Perempuan dan Perlindungan Anak	2020
28.	Dinas Pengendalian Penduduk dan Keluarga Berencana	2020
29.	Dinas Pemberdayaan Masyarakat dan Desa	2020
30.	Dinas Penanaman Modal dan Pelayanan Terpadu Satu Pintu	2020
31.	Dinas Tenaga Kerja	2020
32.	Dinas Komunikasi, Informatika dan Statistik	2020
33.	Dinas Pekerjaan Umum, Perumahan dan Kawasan Permukiman	2020

Sumber : Dinas Perpustakaan dan Kearsipan Kabupaten Ponorogo

Tabel 19.3 Organisasi Perangkat Daerah yang Sudah Dilakukan Pengawasan  
Kearsipan Internal

2020

Nama Instansi		Tahun Pelaksanaan
(1)		(2)
1.	Dinas Pendidikan	2019
2.	Dinas Kesehatan	2019
3.	Dinas Lingkungan Hidup	2019
4.	Badan Pendapatan, Pengelolaan Keuangan dan Asset Daerah	2019
5.	Badan Perencanaan Pembangunan Daerah, Penelitian dan Pengembangan	2019
6.	Kecamatan Kauman	2019
7.	Kecamatan Ngebel	2019
8.	Kecamatan Pudak	2019
9.	Kecamatan Jetis	2019
10.	Kecamatan Pulung	2019
11.	Kecamatan Mlarak	2019
12.	Kecamatan Ngrayun	2019
13.	Kecamatan Slahung	2019
14.	Kecamatan Bungkal	2019
15.	Bagian Tata Pemerintahan dan Kerjasama	2020
16.	Bagian Kesejahteraan Rakyat	2020
17.	Bagian Hukum	2020
18.	Bagian Administrasi Perekonomian dan Sumber Daya Alam	2020
19.	Bagian Administrasi Pembangunan	2020
20.	Bagian Pengadaan Barang dan Jasa	2020
21.	Bagian Umum	2020
22.	Bagian Organisasi	2020
23.	Bagian Protokol dan Komunikasi Pimpinan	2020
24.	Bagian Perencanaan dan Keuangan	2020

Sumber : Dinas Perpustakaan dan Kearsipan Kabupaten Ponorogo

Lanjutan Tabel 19.3

Nama Instansi		Tahun Pelaksanaan
(1)		(2)
25.	Sekretariat Dewan Perwakilan Rakyat Daerah	2020
26.	Satuan Polisi Pamong Praja	2020
27.	Inspektorat	2020
28.	Dinas Kebudayaan, Pariwisata, Pemuda dan Olahraga	2020
29.	Dinas Sosial, Pemberdayaan Perempuan dan Perlindungan Anak	2020
30.	Dinas Pengendalian Penduduk dan Keluarga Berencana	2020
31.	Dinas Kependudukan dan Pencatatan Sipil	2020
32.	Dinas Pemberdayaan Masyarakat dan Desa	2020
33.	Dinas Penanaman Modal dan Pelayanan Terpadu Satu Pintu	2020
34.	Dinas Perdagangan, Koperasi dan Usaha Mikro	2020
35.	Dinas Tenaga Kerja	2020
36.	Dinas Komunikasi, Informatika dan Statistik	2020
37.	Dinas Pekerjaan Umum, Perumahan dan Kawasan Permukiman	2020
38.	Dinas Perhubungan	2020
39.	Dinas Pertanian, Ketahanan Pangan dan Perikanan	2020
40.	Badan Kesatuan Bangsa dan Politik	2020
41.	Kecamatan Ponorogo	2020
42.	Kecamatan Babadan	2020
43.	Kecamatan Sukorejo	2020
44.	Kecamatan Badegan	2020
45.	Kecamatan Siman	2020
46.	Kecamatan Jenangan	2020
47.	Kecamatan Sooko	2020

Sumber : Dinas Perpustakaan dan Kearsipan Kabupaten Ponorogo



Lanjutan Tabel 19.3

Nama Instansi		Tahun Pelaksanaan
(1)		(2)
48.	Kecamatan Sawoo	2020
49.	Kecamatan Balong	2020
50.	Kecamatan Pulung	2020
51.	Kecamatan Sambit	2020
52.	Kecamatan Jambon	2020

Sumber : Dinas Perpustakaan dan Kearsipan Kabupaten Ponorogo

Tabel 19.4 Koleksi Perpustakaan di Dinas Perpustakaan dan Kearsipan Kabupaten Ponorogo  
2020

Kategori		Jumlah Judul	Jumlah Buku (eksemplar)
(1)		(2)	(3)
1.	Kelas 000 (Komputer, Informasi dan Karya Umum)	972	1.798
2.	Kelas 100 (Filsafat)	637	1.201
3.	Kelas 200 (Agama)	2.124	3.743
4.	Kelas 300 (Ilmu-ilmu Sosial)	2.981	5.321
5.	Kelas 400 (Bahasa)	760	1.270
6.	Kelas 500 (Ilmu-ilmu Murni)	1.002	2.059
7.	Kelas 600 (Teknologi)	2.942	5.647
8.	Kelas 700 (Kesenian)	604	1.219
9.	Kelas 800 (Kesusateraan)	2.374	4.826
10.	Kelas 900 (Geografi dan Sejarah)	628	1.236
Jumlah		15.024	28.347
11.	Koleksi Digital	216	234
12.	Koleksi Terbitan Berkala		
	a. Surat Kabar Nasional	3	
	b. Jurnal Ilmiah	-	
	c. Majalah Populer	4	
Jumlah		7	

Sumber : Dinas Perpustakaan dan Kearsipan Kabupaten Ponorogo

Tabel 19.5 Jumlah Perpustakaan Binaan  
2020

Kategori		Jumlah
(1)		(2)
<b>A Perpustakaan Umum</b>		
1.	Perpustakaan Kabupaten / Kota	1
2.	Perpustakaan Kecamatan	-
3.	Perpustakaan Desa/Kelurahan	63
<b>B Perpustakaan Khusus</b>		
1.	Perpustakaan Desa/Kelurahan OPD	2
2.	Perpustakaan Rumah Ibadah	124
3.	Perpustakaan Lapas/Rutan	1
4.	Perpustakaan RS/Puskesmas	2
5.	Perpustakaan BUMD	-
<b>C Perpustakaan Sekolah</b>		
1.	Perpustakaan SD/MI	603
2.	Perpustakaan SMP/MTs	85
3.	Perpustakaan SMA/K/MA	56
4.	Perpustakaan Ponpes	75
<b>D Perpustakaan Perguruan Tinggi</b>		
1.	Perpustakaan Universitas	3
2.	Perpustakaan Institut	3
3.	Perpustakaan Sekolah Tinggi	2
4.	Perpustakaan Politeknik	-
5.	Perpustakaan Akademi	2

Sumber : Dinas Perpustakaan dan Kearsipan Kabupaten Ponorogo

Tabel 19.6 Rekapitulasi Aktivitas Pelayanan Perpustakaan

2020

Aktivitas Pelayanan		Jumlah
(1)		(2)
<b>A. Kategori Pengunjung</b>		
1.	Pengunjung Dewasa	6.175
2.	Pengunjung Anak	2.250
3.	Pengunjung Referensi	-
4.	Pengunjung Internet	5.067
5.	Pengunjung Mobil Perpustakaan Keliling	60
6.	Pengunjung LTPD	-
7.	Pengunjung LTPS	-
8.	Pengunjung DARLING	-
9.	Pengunjung DOIDPUS	-
10.	Pengunjung Website	-
Jumlah		13.552
<b>B. Kategori Peminjam</b>		
1.	Peminjam Dewasa	730
2.	Peminjam Anak	180
3.	Peminjam LTPD	-
4.	Peminjam LTPS	-
Jumlah		910
<b>C. Kategori Peminjaman</b>		
1.	Peminjam Dewasa	893
2.	Peminjam Anak	198
3.	Peminjam LTPD	-
4.	Peminjam LTPS	-
Jumlah		1.091

Sumber : Dinas Perpustakaan dan Kearsipan Kabupaten Ponorogo

Lanjutan Tabel 19.6

Aktivitas Pelayanan		Jumlah
(1)		(2)
<b>D. Kategori Baca Ditempat</b>		
1.	Baca Ditempat Dewasa	3.586
2.	Baca Ditempat Anak	1.950
3.	Baca Ditempat Referensi	-
4.	Baca Ditempat MPK	60
5.	Baca Ditempat LTPD	-
6.	Baca Ditempat LTPS	-
Jumlah		5.596
<b>E. Kategori Anggota</b>		
1.	Anggota Dewasa	2.533
2.	Anggota Anak	5.622
Jumlah		8.156

Sumber : Dinas Perpustakaan dan Kearsipan Kabupaten Ponorogo

## 20. BADAN PENDAPATAN, PENGELOLAAN KEUANGAN DAN ASSET DAERAH

### Deskripsi

Anggaran Pendapatan dan Belanja Daerah (APBD), adalah rencana keuangan tahunan pemerintah daerah di Indonesia yang disetujui oleh Dewan Perwakilan Rakyat Daerah. APBD ditetapkan dengan Peraturan Daerah. Tahun anggaran APBD meliputi masa satu tahun, mulai dari tanggal 1 Januari sampai dengan tanggal 31 Desember.

Tabel 20 Realisasi Anggaran Pendapatan dan Belanja Daerah Kabupaten Ponorogo

2020

Uraian		Anggaran 2020	Realisasi 2020	%
(1)		(2)	(3)	(4)
<b>1.</b>	<b>PENDAPATAN</b>			
<b>2.</b>	<b>PENDAPATAN ASLI DAERAH (PAD)</b>			
3.	Pendapatan Pajak Daerah	78.644.045.000,00	90.424.462.672,61	114,98
4.	Pendapatan Retribusi Daerah	12.221.209.035,50	13.718.556.188,00	112,25
5.	Pendapatan Hasil Pengelolaan Kekayaan Daerah yang Dipisahkan	1.041.966.000,00	1.137.262.727,20	109,15
6.	Lain-lain Pendapatan Asli Daerah yang Sah	175.211.968.616,02	198.050.733.860,46	113,03
<b>7.</b>	<b>Jumlah Pendapatan Asli Daerah (PAD) (3 s/d 6)</b>	<b>267.119.188.651,52</b>	<b>303.331.015.448,27</b>	<b>113,56</b>
<b>8.</b>	<b>PENDAPATAN TRANSFER</b>			
<b>9.</b>	<b>Transfer Pemerintah Pusat</b>			
10.	Bagi Hasil Pajak	51.129.231.176,00	48.486.593.689,00	94,83
11.	Bagi Hasil Bukan Pajak/SDA	33.476.326.949,00	45.515.788.591,00	135,96
12.	Dana Alokasi Umum	1.001.863.677.000,00	992.269.673.000,00	99,04
13.	Dana Alokasi Khusus	324.775.569.943,00	318.666.710.776,00	98,12
<b>14.</b>	<b>Jumlah Transfer Pemerintah Pusat (10 s/d 13)</b>	<b>1.411.244.805.068,00</b>	<b>1.404.938.766.056,00</b>	<b>99,55</b>
<b>15.</b>	<b>Transfer Pemerintah Pusat - Lainnya</b>			
16.	Dana Penyesuaian	316.566.360.000,00	316.566.360.000,00	100,00
<b>17.</b>	<b>Jumlah Transfer Pemerintah Pusat - Lainnya (16)</b>	<b>316.566.360.000,00</b>	<b>316.566.360.000,00</b>	<b>100,00</b>
<b>18.</b>	<b>Transfer Pemerintah Daerah Lainnya</b>			
19.	Pendapatan Bagi Hasil Pajak	128.908.380.888,00	118.332.417.199,00	91,80
<b>20.</b>	<b>Jumlah Transfer Pemerintah Daerah Lainnya (19)</b>	<b>128.908.380.888,00</b>	<b>118.332.417.199,00</b>	<b>91,80</b>
<b>21.</b>	<b>Bantuan Keuangan</b>			
22.	Bantuan Keuangan dari Pemerintah Daerah Propinsi Lainnya	30.132.515.500,00	30.132.515.500,00	100,00
<b>23.</b>	<b>Jumlah Bantuan Keuangan (22)</b>	<b>30.132.515.500,00</b>	<b>30.132.515.500,00</b>	<b>100,00</b>
<b>24.</b>	<b>Jumlah Pendapatan Transfer (14+17+20+23)</b>	<b>1.886.852.061.456,00</b>	<b>1.869.970.058.755,00</b>	<b>99,11</b>
<b>25.</b>	<b>LAIN-LAIN PENDAPATAN DAERAH YANG SAH</b>			
26.	Pendapatan Hibah	78.298.130.000,00	78.331.160.000,00	100,04
27.	Pendapatan Lainnya	0,00	150.000.000,00	-
28.	Jumlah Lain-Lain Pendapatan Daerah Yang Sah (26+27)	<b>78.298.130.000,00</b>	<b>78.481.160.000,00</b>	<b>100,23</b>
<b>29.</b>	<b>JUMLAH PENDAPATAN (7+24+28)</b>	<b>2.232.269.380.107,52</b>	<b>2.251.782.234.203,27</b>	<b>100,87</b>

Sumber : Badan Pendapatan, Pengelolaan Keuangan dan Asset Daerah

Lanjutan Tabel 20

Uraian		Anggaran 2020	Realisasi 2020	%
(1)		(2)	(3)	(4)
<b>30.</b>	<b>BELANJA</b>			
<b>31.</b>	<b>BELANJA OPERASI</b>			
32.	Belanja Pegawai	905.915.436.266,80	892.778.401.222,50	98,55
33.	Belanja Barang dan Jasa	517.334.126.617,75	478.886.412.473,16	92,57
34.	Belanja Bunga	2.370.000.000,00	370.000.000,00	15,61
35.	Belanja Hibah	99.206.455.900,00	96.257.560.900,00	97,03
36.	Belanja Bantuan Sosial	30.188.551.000,00	29.403.888.830,76	97,40
<b>37.</b>	<b>Jumlah Belanja Operasi (32 s/d 36)</b>	<b>1.555.014.569.784,55</b>	<b>1.497.696.263.426,42</b>	96,31
<b>38.</b>	<b>BELANJA MODAL</b>			
39.	Belanja Tanah	-	-	-
40.	Belanja Peralatan dan Mesin	68.409.816.381,77	60.409.060.147,00	88,30
41.	Belanja Bangunan dan Gedung	48.140.632.625,30	43.996.447.937,00	91,39
42.	Belanja Jalan, Irigasi dan Jaringan	331.397.818.329,50	169.629.442.775,00	51,19
43.	Belanja Aset Tetap Lainnya	3.919.322.930,00	3.791.042.308,00	96,73
<b>44.</b>	<b>Jumlah Belanja Modal (38 s/d 43)</b>	<b>451.867.590.266,57</b>	<b>277.825.993.167,00</b>	61,48
<b>45.</b>	<b>BELANJA TIDAK TERDUGA</b>			
46.	Belanja Tidak Terduga	39.068.453.099,86	30.421.703.090,59	77,87
<b>47.</b>	<b>Jumlah Belanja Tidak Terduga</b>	<b>39.068.453.099,86</b>	<b>30.421.703.090,59</b>	<b>77,87</b>
<b>48.</b>	<b>JUMLAH BELANJA (37+44+47)</b>	<b>2.045.950.613.150,98</b>	<b>1.805.943.959.684,01</b>	<b>88,27</b>
<b>49.</b>	<b>TRANSFER</b>			
<b>50.</b>	<b>Transfer Bagi Hasil Pendapatan</b>			
51.	Bagi Hasil Pajak Daerah	7.593.573.695,00	7.712.886.034,00	101,57
52.	Bagi Hasil Pendapatan Lainnya	1.266.965.775,00	806.617.244,00	63,67
<b>53.</b>	<b>Jumlah Transfer Bagi Hasil Pendapatan (51 s/d 52)</b>	<b>8.860.539.470,00</b>	<b>8.519.503.278,00</b>	96,15
<b>54.</b>	<b>Transfer Bantuan Keuangan</b>			
55.	Transfer Bantuan Keuangan ke Pemda Lainnya	-	-	-
56.	Transfer Bantuan Keuangan ke Desa	417.405.859.560,00	414.072.009.560,00	99,20
57.	Transfer Bantuan Keuangan lainnya	-	-	-
<b>58.</b>	<b>Jumlah Transfer Bantuan Keuangan (55 s/d 57)</b>	<b>417.405.859.560,00</b>	<b>414.072.009.560,00</b>	99,20
<b>59.</b>	<b>JUMLAH TRANSFER (53+58)</b>	<b>426.266.399.030,00</b>	<b>422.591.512.838,00</b>	99,14
<b>60.</b>	<b>JUMLAH BELANJA DAN TRANSFER (48+59)</b>	<b>2.472.217.012.180,98</b>	<b>2.228.535.472.522,01</b>	90,14
<b>61.</b>	<b>SURPLUS/(DEFISIT) (29-60)</b>	<b>(239.947.632.073,46)</b>	<b>23.246.761.681,26</b>	(9,69)



Lanjutan Tabel 20

Uraian		Anggaran 2020	Realisasi 2020	%
(1)		(2)	(3)	(4)
<b>62.</b>	<b>PEMBIAYAAN</b>			
<b>63.</b>	<b>PENERIMAAN PEMBIAYAAN</b>			
64.	Penggunaan SILPA	42.847.632.073,46	42.847.632.073,46	100,00
65.	Pinjaman Dalam Negeri	200.000.000.000,00	44.099.198.000,00	22,05
66.	Penerimaan Kembali Piutang Daerah	300.000.000,00	1.080.000,00	0,36
<b>67.</b>	<b>Jumlah Penerimaan Pembiayaan (64 s/d 66)</b>	<b>243.147.632.073,46</b>	<b>86.947.910.073,46</b>	<b>35,76</b>
<b>68.</b>	<b>PENGELUARAN PEMBIAYAAN</b>			
69.	Penyertaan Modal (Investasi) Pemda	3.200.000.000,00	3.200.000.000,00	100,00
<b>70.</b>	<b>Jumlah Pengeluaran Pembiayaan (69)</b>	<b>3.200.000.000,00</b>	<b>3.200.000.000,00</b>	<b>100,00</b>
<b>71.</b>	<b>PEMBIAYAAN NETTO (67-70)</b>	<b>239.947.632.073,46</b>	<b>83.747.910.073,46</b>	<b>34,90</b>
<b>72.</b>	<b>SISA LEBIH PEMBIAYAAN ANGGARAN (SILPA) (61+71)</b>	<b>(0,00)</b>	<b>106.994.671.754,72</b>	<b>-</b>

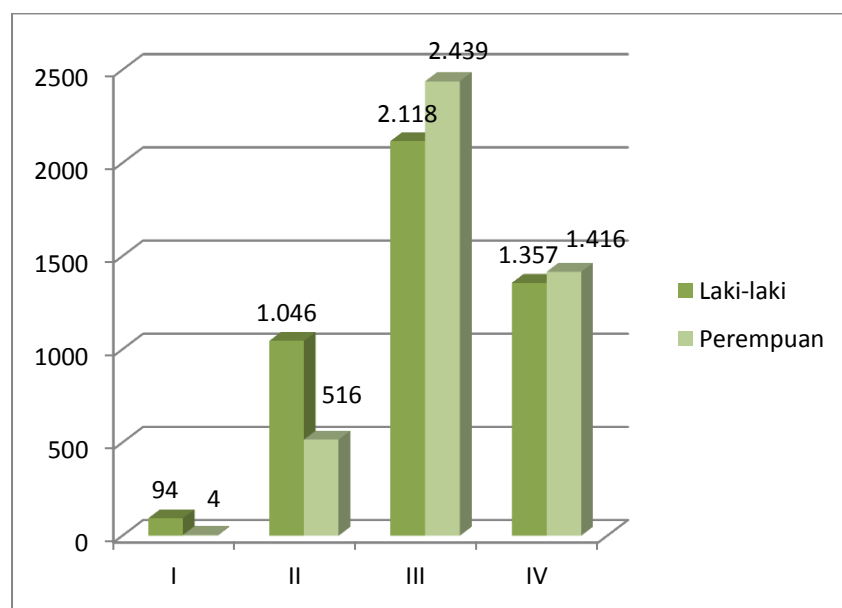
Sumber : Badan Pendapatan, Pengelolaan Keuangan dan Asset Daerah

## 21. BADAN KEPEGAWAIAN DAN PENGEMBANGAN SUMBER DAYA MANUSIA

### Deskripsi

Pegawai Negeri Sipil yang selanjutnya disingkat PNS adalah warga negara Indonesia yang memenuhi syarat tertentu, diangkat sebagai Pegawai ASN secara tetap oleh pejabat pembina kepegawaian untuk menduduki jabatan pemerintahan.

Grafik 19 Jumlah PNS Menurut Tingkat Kepangkatan dan Jenis Kelamin, Desember 2020



Bila dilihat menurut tingkat kepangkatannya, PNS yang memiliki Golongan I berjumlah 98 orang, Golongan II berjumlah 1.562 orang, Golongan III berjumlah 4.557 orang, dan Golongan IV berjumlah 2.773 orang.

Sumber : Badan Kepegawaian dan Pengembangan Sumber Daya Manusia Kabupaten Ponorogo

Tabel 21.1 Jumlah Pegawai Negeri Sipil Menurut Jabatan dan Jenis Kelamin,  
Desember 2020

Jabatan		Jenis Kelamin		
		Laki-laki	Perempuan	Jumlah
(1)		(2)	(3)	(4)
1.	Eselon I	-	-	-
2.	Eselon II	23	4	27
3.	Eselon III	122	36	158
4.	Eselon IV	368	219	587
5.	Lain-lain (JFU dan JFT)	4.102	4.116	8.218
Jumlah		4.615	4.375	8.990

Sumber : Badan Kepegawaian dan Pengembangan Sumber Daya Manusia Kabupaten Ponorogo

Tabel 21.2 Jumlah Pegawai Negeri Sipil Menurut Pendidikan dan Jenis Kelamin,  
Desember 2020

Pendidikan		Jenis Kelamin		
		Laki-laki	Perempuan	Jumlah
(1)		(2)	(3)	(4)
1.	SD	41	2	43
2.	SMP/Sederajat	128	5	133
3.	SMA/Sederajat	970	343	1.313
4.	DI/DII/DIII	451	845	1.296
5.	D IV	24	117	141
6.	S1	2.675	2.920	5.595
7.	S2	325	143	468
8.	S3	1	-	1
Jumlah		4.615	4.375	8.990

Sumber : Badan Kepegawaian dan Pengembangan Sumber Daya Manusia Kabupaten Ponorogo

Tabel 21.3 Jumlah Pegawai Negeri Sipil Menurut Tingkat Kepangkatan dan Jenis Kelamin, Desember 2020

Tingkat Kepangkatan		Jenis Kelamin		
		Laki-laki	Perempuan	Jumlah
(1)		(2)	(3)	(4)
1.	I	94	4	98
2.	II	1.046	516	1.562
3.	III	2.118	2.439	4.557
4.	IV	1.357	1.416	2.773
Jumlah		4.615	4.375	8.990

Sumber : Badan Kepegawaian dan Pengembangan Sumber Daya Manusia Kabupaten Ponorogo

## 22. BADAN KESATUAN BANGSA DAN POLITIK

### Deskripsi

Lembaga swadaya masyarakat (disingkat LSM) adalah sebuah organisasi yang didirikan oleh perorangan ataupun sekelompok orang yang secara sukarela yang memberikan pelayanan kepada masyarakat umum tanpa bertujuan untuk memperoleh keuntungan dari kegiatannya.

Tabel 22.1 Daftar Organisasi Kemasyarakatan/LSM  
2020

Nama Ormas/Alamat/Telepon		Nomor SKT/ KUMHAM/Tanggal
(1)		(2)
1.	Perkumpulan Penerus Kemerdekaan Republik Indonesia (MB-PKRI CADSENA) Dukuh Dayakan RT 02 RW 02 Desa Wagir Lor Kec. Ngebel Kab. Ponorogo	Menkum HAM AHU-0010603.AH.01.07 Tahun 2017 Tanggal 18 Juli 2017
2.	Lingkaran Pendamping Program Pemberdayaan (LPPP) Jl. Mawar No. 23 A RT 01 RW 03 Kel. Nologaten Kec. Ponorogo Kab. Ponorogo e-mail : <a href="mailto:ponorogo.ippp@gmail.com">ponorogo.ippp@gmail.com</a> Tlp. 081367736739	Menkum HAM AHU-0011037.AH.01.07 Tahun 2019 Tanggal 21 Oktober 2019
3.	Garuda Kencana Nusantara Indonesia (GKNI) Dukuh Winong I RT 07 RW 04 Desa Winong Kec. Jetis Kab. Ponorogo Tlp. 085204599987	Menkum HAM AHU-0004337.AH.01.07 Tahun 2018 Tanggal 30 Maret 2018
4.	Yayasan Bina Attaqia Indonesia Jl. Pedati RT 01 RW 01 Dukuh Krajan Desa Muneng Kec. Balong Kab. Ponorogo Tlp. 085235069696	Menkum HAM AHU-0017767.AH.01.04 Tahun 2019 Tanggal 1 Desember 2019
5.	Dewan Pimpinan Cabang Badan Peneliti Aset Negara Lembaga Aliansi Indonesia Kabupaten Ponorogo Jl. Niken Gandini Kelurahan Setono Kec. Jenangan Tlp. 081359131226-082143711991-082335276289 e-mail : <a href="mailto:bpanponorogo@gmail.com">bpanponorogo@gmail.com</a>	Menkum HAM AHU-0072219.AH.01.07 Tahun 2016
6.	Organisasi Radio Amatir Indonesia Orari Lokal Ponorogo Jl. Kalimantan 07 Jenangan Kab. Ponorogo Tlp. 0818341589	Ketua Orari Jatim No. KEP-026/OD-3/XII/2018 Tanggal 10 Desember 2018
7.	Perkumpulan Penggemar dan Pelestari Puter Seluruh Indonesia (PPPSI) Jl. Blok A RT 03 RW 01 Kel. Bangunsari Ponorogo Tlp. 081331008666	Menkum HAM AHU-000431.AH.01.07 Tahun 2020 Tanggal 20 Januari 2020
8.	Perkumpulan Ikatan Guru Indonesia (IGI) Kabupaten Ponorogo Jl. Kawung Gang II No. 11 D RT 02 RW 03 Kel. Mangunsuman Kec. Siman Kab. Ponorogo Tlp. 085735917793	Menkum HAM AHU-0000308.AH.01.08 Tahun 2016 Tanggal 20 Mei 2016
9.	Yayasan Bhanu Yasa Sejahtera Cabang Kabupaten Ponorogo Jl. Pramuka 28 B RT 01 RW 02 Kel. Kertosari Kec. Babadan Kab. Ponorogo Sifat : Sosial Kemanusiaan Tlp. 082302181130	Menkum HAM AHU-0012972.AH.01.04 Tahun 2020 Tanggal 6 Agustus 2020
10.	Persatuan Artis Musik Melayu Indonesia (PAMMI) Kabupaten Ponorogo Jl. Madura No. 18 RT 03 RW 02 Kel. Banyudono Ponorogo Sifat : Sosial Budaya Telp. 085233522335	Menkum HAM AHU-0004264.AH.01.07 Tahun 2020 Tanggal 20 Mei 2020

Sumber : Badan Kesatuan Bangsa dan Politik Kabupaten Ponorogo

Lanjutan Tabel 22.1

Nama Ormas/Alamat/Telepon		Nomor SKT/ KUMHAM/Tanggal
(1)		(2)
11.	Forum Komunikasi Keluarga Purnawirawan Baret Merah (FKKPBM) Jl. Yos Sudarso 46 RT 05 RW 08 Kel. Brotonegaran Kec. Ponorogo Sifat : profesi Tlp. 082336804520	Menkum HAM AHU-0000928.AH.01.08 Tahun 2020 Tanggal 21 September 2020

Sumber : Badan Kesatuan Bangsa dan Politik Kabupaten Ponorogo

Tabel 22.2 Direktori Lembaga Non Profit Yang Melayani Rumah Tangga (LNPRT) di Kabupaten/Kota

2020

Nama Lengkap Lembaga		Kode Jenis Lembaga	Alamat Lembaga	Status Badan Hukum	Nomor surat Keterangan (SKT)/Badan Hukum	Status Aktif
(1)		(2)	(3)	(4)	(5)	(6)
1.	Perkumpulan Penerus Kemerdekaan Republik Indonesia (MB-PKRI CADSENA)	LSM	Dukuh Dayakan RT 02 RW 02 Desa Wagir Lor Kec. Ngebel Kab. Ponorogo	Menkum HAM	AHU-0010603.AH.01.07 Tahun 2017 Tanggal 18 Juli 2017	aktif
2.	Lingkaran Pendamping Program Pemberdayaan (LPPP)	LSM	Jl. Mawar No. 23 A RT 01 RW 03 Kel. Nologaten Kec/Kab. Ponorogo Email: <a href="mailto:ponorogo.ippp@gmail.com">ponorogo.ippp@gmail.com</a> Tlp. 081367736739	Menkum HAM	AHU-0011037.AH.01.07 Tahun 2019 Tanggal 21 Oktober 2019	aktif
3.	Garuda Kencana Nusantara Indonesia (GKNI)	LSM	Dukuh Winong I RT 07 RW 04 Desa Winong Kec. Jetis Kab. Ponorogo Tlp. 085204599987	Menkum HAM	AHU-0004337.AH.01.07 Tahun 2018 Tanggal 30 Maret 2018	aktif
4.	Dewan Pimpinan Cabang Badan Peneliti Aset Negara Lembaga Aliansi Indonesia Kab. Ponorogo	LSM	Jl. Niken Gandini Kel. Setono Kec. Jenangan Email : <a href="mailto:bpanponorogo@gmail.com">bpanponorogo@gmail.com</a> Tlp. 081359131226-082143711991-082335276289	Menkum HAM	AHU-0072219.AH.01.07 Tahun 2016	aktif
5.	Organisasi Radio Amatir Indonesia Orari Lokal Ponorogo	Profesi	Jl. Kalimantan No. 7 Jenangan Kab. Ponorogo Tlp. 0818341589	skt	Ketua Orari Jatim No. KEP-026/OD-3/XII/2018 Tanggal 10 Desember 2018	aktif

Sumber : Badan Kesatuan Bangsa dan Politik Kabupaten Ponorogo



Lanjutan Tabel 22.2

Nama Lengkap Lembaga		Kode Jenis Lembaga	Alamat Lembaga	Status Badan Hukum	Nomor surat Keterangan SKT/Badan Hukum	Status Aktif
(1)		(2)	(3)	(5)	(6)	(7)
6.	Perkumpulan Penggemar dan Pelestari Puter Seluruh Indonesia (PPPSI)	Profesi	Jl. Blok A RT 03 RW 01 Kel. Bangunsari Kab. Ponorogo Tlp. 081331008666	Menkum HAM	AHU-000431.AH.01.07 Tahun 2020 Tanggal 20 Januari 2020	aktif
7.	Perkumpulan Ikatan Guru Indonesia (IGI) Kabupaten Ponorogo	Profesi	Jl. Kawung Gang II No. 11D RT 02 RW 03 Kel. Mangunsuman Kec. Siman Kab. Ponorogo Tlp. 085735917793	Menkum HAM	AHU-0000308.AH.01.08 Tahun 2016 Tanggal 20 Mei 2016	aktif
8.	Persatuan Artis Musik Melayu Indonesia (PAMMI) Kabupaten Ponorogo	Profesi	Jl. Madura No. 18 RT 03 RW 02 Kel. Banyudono Kab. Ponorogo Tlp. 085233522335	Menkum HAM	Menkum HAM AHU-0004264.AH.01.07 Tahun 2020 Tanggal 20 Mei 2020	aktif
9.	Forum Komunikasi Keluarga Purnawirawan Baret Merah (FKKPBM)	Profesi	Jl. Yos Sudarso No. 46 RT 05 RW 08 Kel. Brotonegaran Kec. Ponorogo Tlp. 082336804520	Menkum HAM	Menkum HAM AHU-0000928.AH.01.08 Tahun 2020 Tanggal 21 September 2020	aktif

Sumber : Badan Kesatuan Bangsa dan Politik Kabupaten Ponorogo

Tabel 22.3 Daftar Partai Peserta Pemilu Tahun 2019 Kabupaten Ponorogo

No Urut Parpol		Nama Partai	Nama Pengurus	Nomor dan Tanggal SK Kepengurusan / Periode Kepengurusan	Alamat Sekretariat
(1)		(2)	(3)	(4)	(5)
1.	1	Partai Kebangkitan Bangsa (PKB)	Ketua : Drs. Ibnu Multazam Sekretaris : Dwi Agus Prayitno SH, M.Si Bendahara : Latifah S. Ag	No : 18983/DPP-03/VI/A.1/XI/2016 Tanggal : 25 November 2016 Periode : 2016 - 2021	Jl. Wonopringgo No. 2 Kel. Kertosari Kec. Babadan Telp : (0352) 486470
2.	2	Partai Gerakan Indonesia Raya (GERINDRA)	Ketua : Drs. Supriyanto Sekretaris : M. Zainurrohman, SH Bendahara : Hariyanto	No : 03-0218/Kpts/DPP-GERINDRA/2011 Tanggal : 29 Maret 2011	Jl. Yos Sudarso No. 22 Kel. Kepatihan Kec. Ponorogo
3.	3	Partai Demokrasi Indonesia Perjuangan (PDIP)	Ketua : Agus Widodo, SE Sekretaris : H. Agung Priyanto, SE, MM Bendahara : Evi Dwitasari, S.Sos	No : 27.25-B/KPTS-DPC/DPP/XII/2015 Tanggal : 15 Desember 2015 Periode : 2015 - 2020	Jl. Budi Utomo No. 10 Kel. Ronowijayan Kec. Siman Telp : (0352) 488507 Email : bppemiluponorogo@yahoo.com
4.	4	Partai Golongan Karya (GOLKAR)	Ketua : Rahmat Taufik, S.Sos, M.Si Sekretaris : Sukirno, SH Bendahara : Dessi Prayodya Fabela, SE	No : KEP-28/DPD I/PG/V/2017 Tanggal : 31 Mei 2017 Periode : 2016 - 2021	Jl. Jend. Sudirman No.66 Kel. Kepatihan Kec. Ponorogo Telp : (0352) 481851
5.	5	Partai NASDEM	Ketua : H. Syaifudin Dimiyati Sekretaris : Faruq Samtohana, SH, MM Bendahara : Siswo Seputro, SH	No : 594-SK/DPP-NASDEM/X/2016 Tanggal : 20 Oktober 2016	Jl. KH. Ahmad Dahlan No. 71 Kel. Ponorogo Telp : (0352) 481427 Email : nasdem.po15@gmail.com
6.	6	Partai Garuda	Ketua : Zahirman Sekretaris : Sopian Bendahara : Debby Agung Prihananto	No : 025/SK/DPP.P GARUDA/I/2018 Tanggal : 22 Januari 2018 Periode : 2015-2020	Jl. Sidomukti No.30 Kel. Cokromenggalan Ponorogo

Sumber : Badan Kesatuan Bangsa dan Politik Kabupaten Ponorogo

Lanjutan Tabel 22.3

No Urut Parpol		Nama Partai	Nama Pengurus	Nomor dan Tanggal SK Kepengurusan / Periode Kepengurusan	Alamat Sekretariat
(1)		(2)	(3)	(4)	(5)
7.	7	Partai Berkarya	Ketua : M. Wahyudi Abdullah, S.Pd Sekretaris : Kun Irama Bendahara : Endik Sulistyawan, SH	No : SK746- DPD/DPP/BERKARYA/V/2017 Periode : 2017-2022	Jl. Batoro Katong No. 146 Kel. Kertosari Kec. Babadan Kab. Ponorogo
8.	8	Partai Keadilan Sejahtera (PKS)	Ketua : Drs. H. Syamsudin Lc Sekretaris : Agus Hamid Hamdani A.Ma Bendahara : Agus Sutopo	No : 132/D/SKEP/AM-PKS/1437 Tanggal : 1 Agustus 2016 Periode : 2015-2020	Jl. Batoro Katong Kel. Cokromenggalan Kab. Ponorogo
9.	9	PERINDO	Ketua : Lisdyarita, SH Sekretaris : Welas Arso Bendahara : Tutuk Baskoro, S.Sos	No : 1401-SK/DPP-PARTAI PERINDO/V/2017 Periode : 2017-2020	Jl. Jend. Sudirman No. 05 Ponorogo Telp : (0352) 461769 Email : partaiperindo.ponorogo@gmail.com
10.	10	Partai Persatuan Pembangunan (PPP)	Ketua : Cipto Prayitno, S.Pd.I Sekretaris : Slamet Zuhdi Bendahara : Sunarsih	No : 29/SK/DPW/C/X/2016 Tanggal : 31 Oktober 2016 Periode : 2016-2021	Jl. Budi Utomo No. 8A Telp : (0352) 482496
11.	11	PSI	Ketua : Ani Susanti Sekretaris : Endra Panji Anuri Bendahara : Rosyidin Ahmad	No : 317/SK/DPP/2015 Periode : 2015-2020	Jl. Sekar Taman RT 02 RW 01 Kel. Tonatan
12.	12	Partai Amanat Nasional (PAN)	Ketua : Burhanudin Sekretaris : Wahyudi Purnomo Bendahara : Puryono	No : PAN/13/A/Kpts/K-S/205/IX/2016 Tanggal : 16 September 2016 Periode : 2015-2020	Jl. Niken Gandini 95 Kel. Singosaren
13.	13	Partai Hati Nurani Rakyat (HANURA)	Ketua : Suhardi, S.IP Sekretaris : Muryanto, S.IP Bendahara : Sukri Wiji Utomo	No : SKEP/019/C/DPD.JTM/HANUR A/IX/2016 Tanggal : 2 September 2016 Periode : 2015-2020	Jl. MT. Haryono No. 40 Kec. Ponorogo Telp : (0352) 488622

Sumber : Badan Kesatuan Bangsa dan Politik Kabupaten Ponorogo

Lanjutan Tabel 22.3

No Urut Parpol		Nama Partai	Nama Pengurus	Nomor dan Tanggal SK Kepengurusan / Periode Kepengurusan	Alamat Sekretariat
(1)		(2)	(3)	(4)	(5)
14.	14	Partai Demokrat	Ketua : H. Miseri Efendy, SH, MH Sekretaris : Edy Iswahyudi Bendahara : Tommy Prianggono	No : 56.30/SK/DPP.PD/DPC/VIII/2012 Tanggal : 24 Agustus 2012 Periode : 2012-2017	Jl. MT. Haryono Perum Grand Shapire
15.	19	Partai Bulan Bintang	Ketua : Moh. Zamroni Sekretaris : Alfin Husna Lazuardi Bendahara : Siti Afrida Mintarsih	No : SK.PP/567/2017 Tanggal : 25 Juli 2017 Periode : 2014-2019	RT 01 RW 02 Ds. Gandu Kec. Mlarak
16.	20	PKPI	Ketua : Subandi Budha Sekretaris : Imam Mustofa Bendahara : Susanto, SH	No : 28/SKEP/DPPPKP IND/JATIM/X/2017 Tanggal : 5 Juli 2017 Periode : 2016-2021	Jl. Bhayangkara No. 21 Kel. Mangkujayan Kec. Ponorogo Kab. Ponorogo

Sumber : Badan Kesatuan Bangsa dan Politik Kabupaten Ponorogo

Tabel 22.4 Jumlah Pemohon Rekomendasi  
2020

Jumlah Pemohon		Perguruan Tinggi Negeri		Perguruan Tinggi Swasta		Lembaga		Keterangan
		Dalam Ponorogo	Luar Ponorogo	Dalam Ponorogo	Luar Ponorogo	Pemerintah	Non Pemerintah	
(1)		(2)	(3)	(4)	(5)	(6)	(7)	(8)
1.	603	24	117	413	47	-	2	<ul style="list-style-type: none"> <li>• Magang : 47</li> <li>• KKN : 21</li> <li>• PKL : 5</li> <li>• PKM : 5</li> <li>• KP : 1</li> <li>• KKK : 2</li> <li>• Survei : 1</li> <li>• KKU : -</li> <li>• Observasi : 2</li> <li>• Sosialisasi : -</li> <li>• Bakti Sosial : -</li> <li>• Studi Lembaga Pemerintah : -</li> <li>• Penelitian : 515</li> <li>• KKL : 3</li> <li>• PKN : 1</li> </ul>

Keterangan :

KKN : Kuliah Kerja Nyata

KKU : Karya Kerja Usaha

KKL : Kuliah Kerja Lapangan

PKL : Praktek Kerja Lapangan

PKM : Praktek Komunikasi Mahasiswa

PKN : Praktek Kerja Nyata

KP : Kuliah Praktek

KKK : Kegiatan Kuliah Keahlian

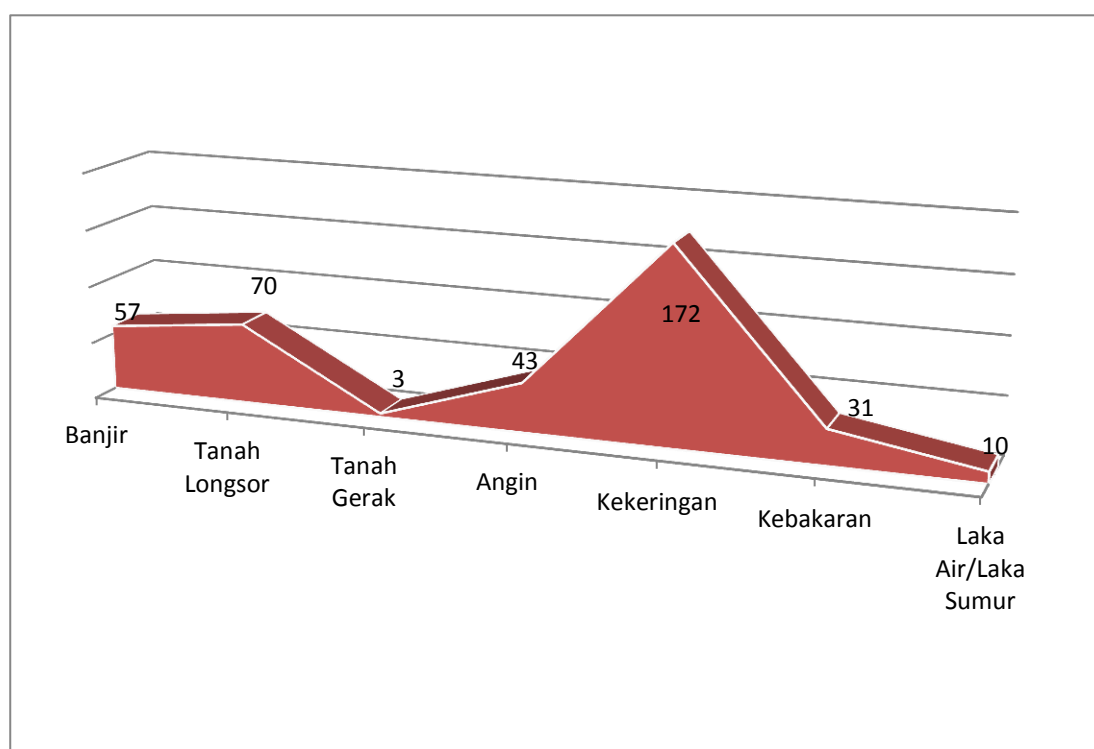
Sumber : Badan Kesatuan Bangsa dan Politik Kabupaten Ponorogo

## 23. BADAN PENANGGULANGAN BENCANA DAERAH

Deskripsi :

1. Bencana alam adalah bencana yang diakibatkan oleh peristiwa atau serangkaian peristiwa yang disebabkan oleh alam antara lain berupa gempa bumi, tsunami, gunung meletus, banjir, kekeringan, angin topan, dan tanah longsor.
2. Bencana nonalam adalah bencana yang diakibatkan oleh peristiwa atau rangkaian peristiwa nonalam yang antara lain berupa gagal teknologi, gagal modernisasi, epidemi, dan wabah penyakit.

Grafik 20 Jumlah Dampak Kejadian Bencana Alam / Non Alam Menurut Kecamatan



Sumber : Badan Penanggulangan Bencana Daerah Kabupaten Ponorogo

Tabel 23 Jumlah Obyek Bencana Alam/Non Alam Menurut Kecamatan  
2020

Kecamatan		Banjir		Tanah Longsor	
		Jumlah Dampak Kejadian	Kerugian (Rp)	Jumlah Dampak Kejadian	Kerugian (Rp)
(1)		(2)	(3)	(4)	(5)
1.	Ponorogo	8	-	-	-
2.	Babadan	-	-	-	-
3.	Kauman	-	-	-	-
4.	Sampung	1	-	-	-
5.	Sukorejo	5	-	-	-
6.	Badegan	1	-	1	-
7.	Siman	5	-	-	-
8.	Jenangan	1	-	3	-
9.	Ngebel	-	-	7	-
10.	Sooko	4	-	4	-
11.	Pudak	1	-	7	-
12.	Sawoo	5	-	6	-
13.	Jetis	1	-	-	-
14.	Balong	3	-	-	-
15.	Pulung	2	-	6	-
16.	Sambit	-	-	-	-
17.	Mlarak	17	-	-	-
18.	Ngrayun	-	-	9	-
19.	Slahung	1	-	26	-
20.	Bungkal	2	-	1	-
21.	Jambon	-	-	-	-
Jumlah		57	-	70	-

Sumber : Badan Penanggulangan Bencana Daerah Kabupaten Ponorogo

Lanjutan Tabel 23

Kecamatan		Tanah Gerak		Angin	
		Jumlah Dampak Kejadian	Kerugian (Rp)	Jumlah Dampak Kejadian	Kerugian (Rp)
(1)		(6)	(7)	(8)	(9)
1.	Ponorogo	-	-	10	-
2.	Babadan	-	-	3	-
3.	Kauman	-	-	-	-
4.	Sampung	-	-	-	-
5.	Sukorejo	-	-	-	-
6.	Badegan	1	-	-	-
7.	Siman	-	-	3	-
8.	Jenangan	-	-	3	-
9.	Ngebel	1	-	3	-
10.	Sooko	-	-	-	-
11.	Pudak	-	-	-	-
12.	Sawoo	-	-	3	-
13.	Jetis	-	-	3	-
14.	Balong	-	-	-	-
15.	Pulung	-	-	3	-
16.	Sambit	-	-	3	-
17.	Mlarak	-	-	4	-
18.	Ngrayun	-	-	5	-
19.	Slahung	1	-	-	-
20.	Bungkal	-	-	-	-
21.	Jambon	-	-	-	-
Jumlah		3	-	43	-

Sumber : Badan Penanggulangan Bencana Daerah Kabupaten Ponorogo



Lanjutan Tabel 23

Kecamatan		Kekeringan		Kebakaran	
		Jumlah Dampak Kejadian	Kerugian (Rp)	Jumlah Dampak Kejadian	Kerugian (Rp)
(1)		(10)	(11)	(12)	(13)
1.	Ponorogo	-	-	3	-
2.	Babadan	-	-	1	-
3.	Kauman	-	-	2	-
4.	Sampung	-	-	-	-
5.	Sukorejo	-	-	2	-
6.	Badegan	-	-	4	-
7.	Siman	-	-	5	-
8.	Jenangan	1	-	-	-
9.	Ngebek	-	-	-	-
10.	Sooko	-	-	2	-
11.	Pudak	-	-	-	-
12.	Sawoo	-	-	-	-
13.	Jetis	-	-	-	-
14.	Balong	72	-	3	-
15.	Pulung	70	-	-	-
16.	Sambit	-	-	-	-
17.	Mlarak	-	-	-	-
18.	Ngrayun	-	-	2	-
19.	Slahung	29	-	4	-
20.	Bungkal	-	-	2	-
21.	Jambon	-	-	1	-
Jumlah		172	-	31	-

Sumber : Badan Penanggulangan Bencana Daerah Kabupaten Ponorogo

Lanjutan Tabel 23

Kecamatan		Laka Air/Laka Sumur	
		Jumlah Dampak Kejadian	Kerugian (Rp)
(1)		(14)	(15)
1.	Ponorogo	-	-
2.	Babadan	1	-
3.	Kauman	1	-
4.	Sampung	2	-
5.	Sukorejo	1	-
6.	Badegan	1	-
7.	Siman	-	-
8.	Jenangan	1	-
9.	Ngebel	-	-
10.	Sooko	-	-
11.	Pudak	-	-
12.	Sawoo	-	-
13.	Jetis	-	-
14.	Balong	-	-
15.	Pulung	-	-
16.	Sambit	2	-
17.	Mlarak	-	-
18.	Ngrayun	-	-
19.	Slahung	-	-
20.	Bungkal	-	-
21.	Jambon	1	-
Jumlah		10	-

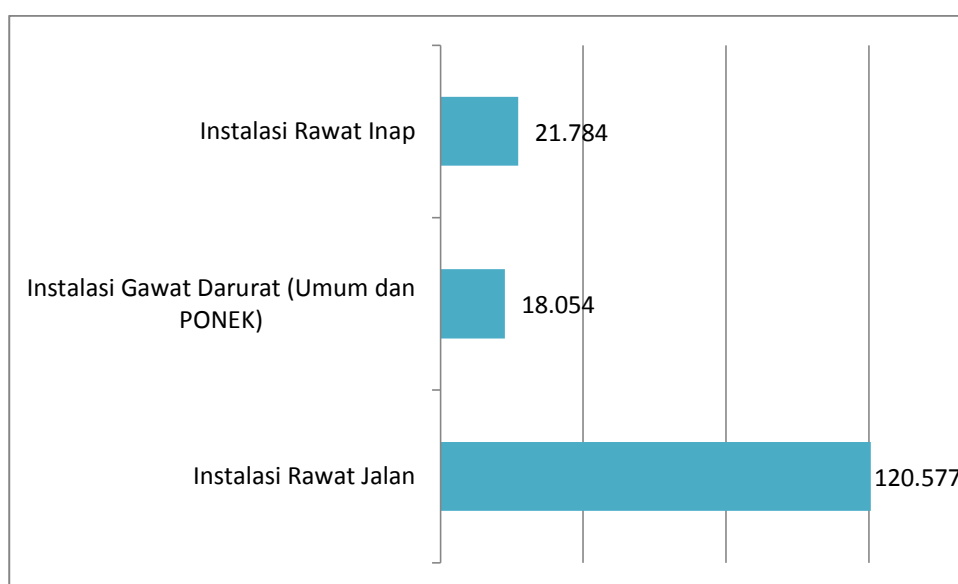
Sumber : Badan Penanggulangan Bencana Daerah Kabupaten Ponorogo

## 24. RSUD Dr HARJONO S

### DESKRIPSI

Rumah Sakit adalah institusi pelayanan kesehatan yang menyelenggarakan pelayanan kesehatan perorangan secara paripurna yang menyediakan pelayanan rawat inap, rawat jalan, dan gawat darurat.

Grafik 21 Jumlah Kunjungan Pasien di RSUD Dr. Harjono S Ponorogo Tahun 2020



Sumber : RSUD Dr. Harjono S. Ponorogo

Tabel 24.1 Indikator Dasar Kinerja RSUD Dr. Harjono S. Ponorogo  
2020

Indikator Rumah Sakit		2020
(1)		(2)
1.	Jumlah Tempat Tidur	387 buah
2.	Jumlah Pasien Rawat Inap	21.784 orang
3.	Tingkat Pemanfaatan Tempat Tidur	50,3%
4.	Rata-rata Lama Perawatan Pasien	3,7 hari
5.	Frekuensi Pemakaian Tempat Tidur	56,3 kali
6.	Angka Kematian Pasien Setelah Perawatan 48 jam per 1000 pasien	28,2 ‰
7.	Angka Kematian Keseluruhan per 1000 pasien	52,8 ‰

Sumber : RSUD Dr. Harjono S. Ponorogo

Tabel 24.2 Jumlah Kunjungan Pasien di RSUD Dr. Harjono S Ponorogo  
2020

Unit Pelayanan		Jumlah Kunjungan Pasien
(1)		(2)
1.	Instalasi Rawat Jalan	120.577
2.	Instalasi Gawat Darurat (Umum dan PONEK)	18.054
3.	Instalasi Rawat Inap	21.784
Total		160.415

Sumber : RSUD Dr. Harjono S. Ponorogo

Tabel 24.3 Jenis Pelayanan Poliklinik RSUD Dr. Harjono S. Ponorogo  
2020

No	Jenis Pelayanan Poliklinik
(1)	(2)
1.	Instalasi Rawat Jalan Penyakit Dalam
2.	Instalasi Rawat Jalan Bedah
3.	Instalasi Rawat Jalan Kesehatan Anak
4.	Instalasi Rawat Jalan Kebidanan Kandungan dan KB
5.	Instalasi Rawat Jalan Bedah Saraf
6.	Instalasi Rawat Jalan Saraf
7.	Instalasi Rawat Jalan Kesehatan Jiwa
8.	Instalasi Rawat Jalan Psikologi
9.	Instalasi Rawat Jalan THT
10.	Instalasi Rawat Jalan Mata
11.	Instalasi Rawat Jalan Kulit dan Kelamin
12.	Instalasi Rawat Jalan Gigi dan Mulut
13.	Instalasi Rawat Jalan Geriatri
14.	Instalasi Rawat Jalan Jantung dan Pembuluh Darah
15.	Instalasi Rawat Jalan Bedah Orthopedi
16.	Instalasi Rawat Jalan Paru-paru
17.	Instalasi Rawat Jalan Umum (Medical Chek Up)
18.	Rehabilitasi Medis
19.	Hemodialisis
20.	Instalasi Rawat Jalan Estetika
21.	Instalasi Rawat Jalan Urologi
22.	Instalasi Rawat Jalan Konsultasi Gizi
23.	Instalasi Rawat Jalan Tumbuh Kembang
24.	Instalasi Rawat Jalan Voluntary Counseling and Testing (VCT)

Sumber : RSUD Dr. Harjono S. Ponorogo